

# GUVERNUL ROMÂNIEI



## HOTĂRÂRE

**privind modificarea Anexei nr.10 a Hotărârii Guvernului nr. 1705/2006 pentru aprobarea inventarului centralizat al bunurilor din domeniul public al statului și pentru transmiterea unor imobile din domeniul public al statului și din administrarea Ministerului Dezvoltării Regionale, Administrației Publice și Fondurilor Europene în domeniul public al județului Ialomița**

În temeiul art. 108 din Constituția României, republicată, precum și al art. 9 alin. (1) și art.20 alin.(1) din Legea nr. 213/1998 privind bunurile proprietate publică, cu modificările și completările ulterioare,

### **Guvernul României adoptă prezenta hotărâre:**

**Art.1.** Se aprobă modificarea Anexei nr. 10 la Hotărârea Guvernului nr. 1705/2006 pentru aprobarea inventarului centralizat al bunurilor din domeniul public al statului, publicată în Monitorul Oficial al României, Partea I, nr. 1020 și 1020 bis din 21 decembrie 2006, cu modificările și completările ulterioare, conform anexei nr. 1.

**Art.2.** (1) Se aprobă transmiterea unor imobile, teren și construcții având datele de identificare prevăzute în anexa nr.2, din domeniul public al statului și din administrarea Ministerului Dezvoltării Regionale, Administrației Publice și Fondurilor Europene, în domeniul public al județului Ialomița.

(2) După preluare, imobilele prevăzute la alin.1 vor fi utilizate în vederea reabilitării și dezvoltării bazei aeriene din Alexeni, județul Ialomița.

**Art.3.** În situația în care imobilele transmise nu sunt folosite în conformitate cu destinația prevăzută la alin.(2), respectiv reabilitarea și dezvoltarea bazei aeriene din Alexeni, județul Ialomița, acestea revin în domeniul public și în administrarea Ministerului Dezvoltării Regionale, Administrației Publice și Fondurilor Europene, în conformitate cu dispozițiile legale în vigoare.

**Art.4.** Predarea – preluarea imobilelor transmise potrivit art. 2 alin.(1) se face pe bază de protocol încheiat între părțile interesate, în termen de 30 de zile de la data intrării în vigoare a prezentei hotărâri.

**Art.5.** La data intrării în vigoare a prezentei hotărâri Ministerul Dezvoltării Regionale, Administrației Publice și Fondurilor Europene își va actualiza în mod corespunzător datele din evidența cantitativ – valorică și împreună cu Ministerul Finanțelor Publice vor opera modificarea corespunzătoare a anexei nr.10 la Hotărârea Guvernului nr.1705/2006 pentru aprobarea inventarului centralizat al bunurilor din domeniul public al statului, publicată în Monitorul Oficial al României, Partea I, nr. 1020 și 1020 bis din 21 decembrie 2006, cu modificările și completările ulterioare.


**Art.6.** Anexele nr. 1 și nr. 2 fac parte integrantă din prezenta hotărâre.

**PRIM-MINISTRU**  
**SORIN – MIHAI GRINDEANU**

**Viceprim-ministru, Ministrul Dezvoltării Regionale,  
Administrației Publice și Fondurilor Europene**

**Sevil SHHAIDEH**

**Inițiator,  
Președintele  
Consiliului Județean Ialomița**  
**Victor MORARU**



## NOTA DE FUNDAMENTARE

**Titlul proiectului de act normativ:**

### **HOTĂRÂRE DE GUVERN**

**privind modificarea Anexei nr.10 a Hotărârii Guvernului nr. 1705/2006 pentru aprobarea inventarului centralizat al bunurilor din domeniul public al statului și pentru transmiterea unor imobile din domeniul public al statului și din administrarea Ministerului Dezvoltării Regionale, Administrației Publice și Fondurilor Europene în domeniul public al județului Ialomița**

Prin Hotărârea Guvernului nr.1132/2011 a fost aprobată transmiterea unor imobile proprietatea publică a statului (Aeroportul Alexeni, județul Ialomița) din administrarea Ministerului Justiției – Administrația Națională a Penitenciarelor - Penitenciarul Slobozia în administrarea Ministerului Dezvoltării Regionale și Turismului, publicată în Monitorul Oficial al României, Partea I, nr. 817 din 18 noiembrie 2011. Aceste imobile au fost intabulate și înscrise în cartea funciara, conform C.F. nr.20211/20212/20213/20214 în anul 2011.

Ordonanța Guvernului nr. 81/2003 privind reevaluarea și amortizarea activelor fixe aflate în patrimoniul instituțiilor publice, cu modificările și completările ulterioare, stabilește faptul că:

- reevaluarea activelor fixe corporale se efectuează cu scopul determinării valorii juste a acestora, ținându-se seama de inflație, utilitatea bunului, starea acestuia și de prețul pieței, atunci când valoarea contabilă diferă semnificativ de valoarea justă;
- activele fixe corporale de natura construcțiilor și terenurilor aflate în patrimoniul instituțiilor publice urmează a fi reevaluate cel puțin o dată la 3 ani.

În aplicarea prevederilor legale menționate mai sus, Ministerului Dezvoltării Regionale, Administrației Publice și Fondurilor Europene a procedat la reevaluarea imobilelor și terenurilor deținute în administrare și a actualizat cărțile funciare ale imobilelor din locația amintită, în sensul întabulării dreptului de administrare în favoarea acestuia. Valorile de inventar rezultate au fost consemnate în raportul de evaluare întocmit de un evaluator autorizat în anul 2014 și în nota ce completează și actualizează raportul din anul 2015, valori înregistrate în contabilitatea instituției.

Prin Hotărârea Guvernului nr.958/2016 de modificare și completare a anexei nr.10 la HG nr.1705/2006, a fost aprobată înscrierea în inventarul centralizat al bunurilor din domeniul public al statului și în administrarea Ministerului Dezvoltării Regionale, Administrației Publice și Fondurilor Europene (fost MDRAP) a unui număr de 55 de poziii aferente unor construcții, situate în locația amintită, în baza numerelor cadastrale nr.247, 248, 250, 251 și a raportului de evaluare din 30.09.2014 modificat prin nota din 29.12.2015.

Deoarece a fost constatată existența unor erori materiale în cuprinsul anexei nr.1 la proiectul de Hotărâre de Guvern pentru modificarea și completarea Anexei nr. 10 la Hotărârea Guvernului nr.

1705/2006, prin prezentul proiect de act normativ în anexa nr.1 se propune îndreptarea erorilor constatate și implicit modificarea anexei după cum urmează:

- transformarea suprafețelor din hectare în metri pătrați aferente pozițiilor având nr. MF:103673, 154184, 155934, 155935, 155936, deoarece unitatea de măsură în aplicația informatică a Ministerului Finanțelor Publice de actualizare a inventarului centralizat al bunurilor din domeniul public al statului pentru suprafețe, este metru pătrat;
- modificarea bazei legale pentru pozițiile aferente bunurilor cu nr. MFP:103676, 154184, 155934-155936, 162138, 162143-162183, 162330, 162206-162217 modificare survenită urmare unei greșeli materiale privind multiplicarea anului apariției HG nr. 1132 de la 2012 la 2066 cuprinse în anexa nr.1 subanexa nr.1.2 din H.G. nr.958/28.12.2016, corect fiind anul 2011;
- modificării suprafeței construite din cadrul elementelor de descriere tehnică a imobilului, înregistrat în inventarul centralizat al bunurilor din domeniul public al statului cu nr. MF 162146, în sensul înlocuirii suprafeței construite de 331,88 mp cu suprafața de 9,49 mp - eroare de redactare fiind copiată suprafața poziției anterioare cu nr. MF162145;
- modificarea a două poziții cu nr. MF: 162147 și 162148 a căror valori de inventar au fost inversate între ele.

Totodată, prin proiectul de act normativ, este propusă trecerea bunurilor imobile situate în comuna Alexeni, județul Ialomița prevăzute în anexa nr.2, din domeniul public al statului și din administrarea Ministerului Dezvoltării Regionale Administrației Publice și Fondurilor Europene, în domeniul public al județului Ialomița.

Consiliul Județean Ialomița a solicitat prin Hotărârea nr. 42/10.03.2017 transmiterea bunurilor imobile situate în comuna Alexeni, județul Ialomița prevăzute în anexa nr.2, din domeniul public al statului și din administrarea Ministerului Dezvoltării Regionale Administrației Publice și Fondurilor Europene, în domeniul public al județului Ialomița având în vedere intenția de reintroducere în circuitul economic și social a Aeroportului Alexeni, județul Ialomița.

Unitatea administrativ-teritorială Alexeni, județul Ialomița susține demersul inițiat de Consiliul Județean Ialomița de a se transmite obiectivul în cauză în vederea reabilitării și modernizării conform adresei nr. 446/22.02.2017.

În urma exercitării controlului de legalitate în conformitate cu prevederile art. 19, lit. e) din Legea nr. 340/2004 privind prefectul și instituția prefectului, cu modificările și completările ulterioare, Hotărârea Consiliului Județean Ialomița nr. 42/10.03.2017 a fost apreciată ca legală prin adresa Instituției Prefectului Județului Ialomița nr. 4018 /15.03.2017.

Consiliul Județean Ialomița ca autoritate a administrației publice locale, constituită în vederea realizării serviciilor publice de interes județean, are printre atribuțiile principale și aceea de a asigura dezvoltarea economico-socială a județului.

În acest sens, una din oportunitățile principale de dezvoltare a județului Ialomița o reprezintă reintroducerea în circuitul economic și social a fostului Aeroport Alexeni, prin implementarea unui

proiect de refacere, modernizare și viabilizare a acestui aeroport, care să genereze dezvoltare regională și județeană, să creeze un număr important de noi locuri de muncă, să preia o parte din traficul aerian de persoane și mărfuri care se desfășoară pe aeroporturile din București.

Pentru realizarea acestor deziderate, un prim pas presupune ca Aeroportul Alexeni să fie transferat în domeniul public al județului Ialomița creându-se astfel premisele legale ca finanțarea investițiilor preconizate să fie asigurată și din bugetul județului Ialomița.

Prin reintroducerea în circuitul economic și social a Aeroportului Alexeni se intenționează contribuirea la dezvoltarea județului Ialomița și a unei părți din Regiunea Sud-Muntenia. Se preconizează a se încasa sume importante din impozitele pe terenuri, clădiri și din veniturile/profiturile realizate de companiile comerciale ce vor desfășura activități în zonă, precum și de la salarii/ajuri acestora.

Reabilitarea și modernizarea Aeroportului Alexeni presupune investiții masive în refacerea pistelor de decolare/aterizare, a hangarelor, a infrastructurii utilitare, lucrări ce vor determina contractarea acestora de la operatori economici prin licitație publică. Operaționalizarea Aeroportului Alexeni va determina investiții importante ale companiilor aeriene române și străine, inclusiv a companiilor conexe activităților aeroportuare (transport de persoane, de mărfuri, firme de catering, comerț)

Prin trecerea bunurilor prevăzute în anexa nr.2, din proprietatea publică a statului în proprietatea publică a județului Ialomița, se va asigura buna administrare a patrimoniului public în condiții de eficiență și eficacitate și se vor pune în valoare bunuri care riscă să se degradeze tot mai mult și să își piardă cât mai mult din valoare și calitate.

Conform prevederilor art.9 alin.(1) din Legea nr.213/1998 privind bunurile proprietate publică, cu modificările și completările ulterioare, trecerea bunurilor din domeniul public al statului, în domeniul public al județului Ialomița se face la cererea Consiliului Județean Ialomița, prin hotărâre a Guvernului, declarându-se din bunuri de interes public național, în bunuri de interes public județean.

Asupra imobilelor ce fac obiectul prezentului proiect nu au fost formulate cereri de reconstituire a dreptului de proprietate privată sau de restituire, depuse în temeiul actelor normative cu caracter special privind fondul funciar, respectiv cele care reglementează regimul juridic al imobilelor preluate în mod abuziv de statul român în perioada 6 martie 1945 - 22 decembrie 1989, nu sunt grevate de sarcini și nu fac obiectul niciunui litigiu.

Menționăm faptul că pentru proiectul de act normativ a fost îndeplinită procedura stabilită prin prevederile Legii nr. 52/2003 privind transparența decizională în administrația publică, republicată.

Prezentul proiect de hotărâre este un act administrativ, individual astfel încât nu sunt incidente prevederile art.2 alin.(1) din Hotărârea Guvernului nr. 1361/2006 privind conținutul instrumentului de prezentare și motivare a proiectelor de acte normative supuse spre aprobare Guvernului și ale art.6 alin (1) din Regulamentul privind procedurile la nivelul Guvernului, pentru elaborarea, avizarea și prezentarea proiectelor de documente de politici publice, a proiectelor de acte normative, precum

și a altor documente, în vederea adoptării/aprobării lor, aprobat prin Hotărârea Guvernului nr. 561/2009.

Pentru considerentele de mai sus, am elaborat prezentul proiect de Hotărâre a Guvernului privind modificarea Anexei nr. 10 a Hotărârii Guvernului nr. 1705/2006 pentru aprobarea inventarului centralizat al bunurilor din domeniul public al statului și pentru trecerea unor imobile din domeniul public al statului și din administrarea Ministerului Dezvoltării Regionale, Administrației Publice și Fondurilor Europene în domeniul public al județului Ialomița.

**APROB,**

**Viceprim-ministru, Ministrul Dezvoltării Regionale,  
Administrației Publice și Fondurilor Europene**

**Sevil SHHAIDEH**


**Avizăm favorabil:  
Ministrul Finanțelor Publice  
Viorel ȘTEFAN**

**Ministrul Justiției  
Tudorel TOADER**


**Ministrul Transporturilor  
Alexandru Răzvan CUC**

**Ministrul Afacerilor Interne  
Carmen Daniela DAN**

**Președintele  
Consiliului Județean Ialomița  
Victor MORARU**



**Instituția Prefectului-Județul Ialomița  
Prefect  
Vasile PETRE**



**Anexa nr.1 la Proiectul Hotărârii de Guvern pentru modificarea Anexei nr.10 la H.G. nr.1705/2006  
Datele de identificare ale imobilelor aflate în domeniul public al statului și în administrarea Ministerului Dezvoltării Regionale, Administrației Publice și Fondurilor Europene, parțial modificate**

1. Ordonator principal de credite (Ministere sau autorități ale administrației publice centrale)	26369185	MINISTERUL DEZVOLTĂRII REGIONALE ȘI ADMINISTRAȚIEI PUBLICE
2. Ordonator secundar de credite		
3. Ordonator terțiar de credite		
4. Regii autonome și companii/ societăți naționale aflate sub autoritatea ordonatorului principal, institute naționale de cercetare - dezvoltare, care funcționează în baza OG 25/ 1995 prin LG 51/1996 cu modificările și completările ulterioare		

**Grupa 8 (Bunuri care alcătuiesc domeniul public al statului)**

Nr. crt	Nr. M.F. clasificare	Cod de clasificare	Denumire	Date de identificare		Anul dobândirii/ datei în folosința	Valoarea de inventar (în lei)	Situatia juridica		Tip / Bun	
				Descriere tehnica (pe scurt)	Vecinatii (dupa caz, pe scurt)			Adresa	Situatia juridica		Situatia juridica
1	103673	8.20.01	Teren agricol extravilan - Parcela 29 parcela N147 - Alexeni	Suprafața teren = 2.088.800 mp CF nr.20.214/2011 UAT Alexeni, nr.cadastral:251	N - Drum exploatare De146/2 E - proprietăți persoane fizice, domeniul privat al comunei Alexeni (perdea de protecție) și domeniul public al statului S - proprietăți persoane fizice, domeniul privat al com. Alexeni, domeniul public al statului, drum de exploatare De 159 V - proprietăți persoane fizice, drumul de exploatare De 150	2003	46.058.040,00	Baza Legala  OT nr. 542/10.09.1955 HG 611/2003, HG 295/2011, HG 1132/2011, HG 958/2016	in administrare/ concesiune	concesiune inchiriat/ dat cu titlu gratuit	imobil
2	154184	8.20.03	Teren cu construcții intravilan imobil 669 C1 - C26 - Alexeni	Suprafață teren = 154.925 mp Suprafață construită = 10.106,60 mp, CF nr.20.212/2011 UAT Alexeni, nr.cadastral:250	N - Dom. Privat al com Alexeni-perdea de protecție E - Drum exploatare De3/1 S - Drum stradal-zonă specială -dom public al statului V - Domeniul public al statului (zonă specială și teren extravilan)	2003	3.415.545,00	HG 611/2003, HG 295/2011, HG 1132/2011, HG 1041/2012, HG 958/2016	in administrare	in administrare	imobil

3	155934	8.20.14	Teren cu construcții extravilan C1, Tarla 32 parcela Cc 153 - Alexeni	Suprafață teren = 18.691 mp Suprafață construită = 378,44 mp CF nr.20.213/2011 UAT Alexeni nr.cadastral:247	<b>N</b> - Domeniul privat al com. Alexeni, proprietăți persoane fizice <b>E</b> - Proprietate persoană fizică, Drum exploatare De154 și De152 <b>S</b> - Domeniul privat al com. Alexeni (perdea de protecție) <b>V</b> - Domeniul privat al com. Alexeni (perdea de protecție)	Tara: România, Județ: IALOMIȚA, Com Alexeni	2003	412.136,55	HG 611/2003, HG 1132/2011, HG 1041/2012, HG 958/2016	in administrare	imobil
4	155935	8.20.01	Teren cu construcții extravilan C1 - C55, Tarla 29 parcela N147 - Alexeni	Suprafață teren = 1.172.500 mp Suprafața construită = 10.381,68 mp CF nr. 20.214/2011 UAT Alexeni nr.cadastral:251	<b>N</b> - Drum exploatare De146/2 <b>E</b> - proprietăți persoane fizice, domeniul privat al comunei Alexeni (perdea de protecție) și domeniul public al statului <b>S</b> - proprietăți persoane fizice, domeniul privat al com. Alexeni, domeniul public al statului, drum de exploatare De159 <b>V</b> - proprietăți persoane fizice, drumul de exploatare De 150	Tara: România, Județ: IALOMIȚA, Com Alexeni	2003	25.853.206,05	HG 611/2003, HG 1132/2011, HG 1041/2012, HG 958/2016	in administrare	imobil
5	155936	8.20.14	Teren cu construcții extravilan C1 - C2, Tarla 40/1 parcela N182- Alexeni	Suprafață teren = 42.305 mp Suprafață construită = 181,80 mp CF nr. 20.211/2011 UAT Alexeni nr.cadastral: 248	<b>N</b> - Domeniul privat al com Alexeni (pășune și arabil), drum exploatare De 184/1, <b>E</b> - R.A. Romsilva (pădure) <b>S</b> - R.A. Romsilva (pădure), râul Ialomîța, <b>V</b> - Domeniul privat al com. Alexeni (pășune)	Tara: România, Județ: IALOMIȚA, Com Alexeni	2003	932.825,25	HG 611/2003, HG 1132/2011, HG 958/2016	in administrare	imobil
6	162138	8.20.14	Ateliere + magazine (C23)	Suprafață construită - 195,21 mp Regim de înălțime: P CF nr.20.214/2011 UAT Alexeni nr.cadastral:251	<b>N</b> - Drum exploatare De146/2 <b>E</b> - proprietăți persoane fizice, domeniul privat al comunei Alexeni (perdea de protecție) și domeniul public al statului <b>S</b> - proprietăți persoane fizice, domeniul privat al com. Alexeni, domeniul public al statului, drum de exploatare De159 <b>V</b> - proprietăți persoane fizice, drumul de exploatare De 150	Tara: România, Județ: IALOMIȚA, Com Alexeni	2003	60.400,00	HG 611/2003, HG 1132/2011, HG 958/2016	in administrare	imobil



7	162143	8.20.07	Baraca grajd, an 1982 (C37)	Suprafată construită - 101,84 mp Regim de înălțime: P CF nr.20.214/2011 UAT Alexeni nr.cadastral:251	<b>N</b> - Drum exploatare De146/2 <b>E</b> -proprietăți persoane fizice, domeniul privat al comunei Alexeni (perdea de protecție) și domeniul public al statului <b>S</b> - proprietăți persoane fizice, domeniul privat al com. Alexeni, domeniul public al statului, drum de exploatare De159 <b>V</b> - proprietăți persoane fizice, drumul de exploatare De 150	Țara: România, Judet: IALOMIȚA, Com Alexeni	2003	4.100,00	HG 611/2003, HG 1132/2011, HG 958/2016	in administrare	imobil
8	162144	8.20.14	Baraca magazie, an 1980 (C35)	Suprafată construită - 453,35 mp Regim de înălțime: P CF nr.20.214/2011 UAT Alexeni nr.cadastral:251	<b>N</b> - Drum exploatare De146/2 <b>E</b> -proprietăți persoane fizice, domeniul privat al comunei Alexeni (perdea de protecție) și domeniul public al statului <b>S</b> - proprietăți persoane fizice, domeniul privat al com. Alexeni, domeniul public al statului, drum de exploatare De159 <b>V</b> - proprietăți persoane fizice, drumul de exploatare De 150	Țara: România, Judet: IALOMIȚA, Com Alexeni	2003	18.000,00	HG 611/2003, HG 1132/2011, HG 958/2016	in administrare	imobil
9	162145	8.20.14	Baracă metalică P, an 1980 (C22)	Suprafată construită - 331,88 mp Regim de înălțime: P CF nr.20.212/2011 UAT Alexeni nr.cadastral:250	<b>N</b> - Dom. Privat al com Alexeni-perdea de protecție <b>E</b> -Drum exploatare De3/1 <b>S</b> - Drum strada-zonă specială -dom public al statului <b>V</b> - Domeniul public al statului (zonă specială și teren extravilan)	Țara: România, Judet: IALOMIȚA, Com Alexeni	2003	13.200,00	HG 611/2003, HG 1132/2011, HG 958/2016	in administrare	imobil
10	162146	8.20.14	Cămară (C32)	Suprafată construită - 9,49 mp Regim de înălțime: P CF nr.20.214/2011 UAT Alexeni nr.cadastral:251	<b>N</b> - Drum exploatare De146/2 <b>E</b> -proprietăți persoane fizice, domeniul privat al comunei Alexeni (perdea de protecție) și domeniul public al statului <b>S</b> - proprietăți persoane fizice, domeniul privat al com. Alexeni, domeniul public al statului, drum de exploatare De159 <b>V</b> - proprietăți persoane fizice, drumul de exploatare De 150	Țara: România, Judet: IALOMIȚA, Com Alexeni	2003	1.200,00	HG 611/2003, HG 1132/2011, HG 958/2016	in administrare	imobil

11	162147	8.28.13	Casa pompe (C17)	Suprafata construită - 36,94 mp Regim de înălțime: P CF nr.20.214/2011 UAT Alexeni nr.cadastral:251	<b>N</b> - Drum exploatare De146/2 <b>E</b> -proprietăți persoane fizice, domeniul privat al comunei Alexeni (perdea de protecție) și domeniul public al statului <b>S</b> - proprietăți persoane fizice, domeniul privat al com. Alexeni, domeniul public al statului, drum de exploatare De159 <b>V</b> - proprietăți persoane fizice, drumul de exploatare De 150	Țara: România, Județ: IALOMIȚA, Com Alexeni	2003	11.400,00	HG 611/2003, HG 1132/2011, HG 958/2016	in administrare	imobil
12	162148	8.28.13	Casă pompe (C18)	Suprafata construită - 24,11 mp Regim de înălțime: P CF nr.20.214/2011 UAT Alexeni nr.cadastral:251	<b>N</b> - Drum exploatare De146/2 <b>E</b> -proprietăți persoane fizice, domeniul privat al comunei Alexeni (perdea de protecție) și domeniul public al statului <b>S</b> - proprietăți persoane fizice, domeniul privat al com. Alexeni, domeniul public al statului, drum de exploatare De159 <b>V</b> - proprietăți persoane fizice, drumul de exploatare De 150	Țara: România, Județ: IALOMIȚA, Com Alexeni	2003	7.500,00	HG 611/2003, HG 1132/2011, HG 958/2016	in administrare	imobil
13	162149	8.28.13	Casă vane, an 1985 (C12)	Suprafata construită - 12,77 mp Regim de înălțime: P CF nr.20.212/2011 UAT Alexeni nr.cadastral:250	<b>N</b> - Dom. Privat al com Alexeni-perdea de protecție <b>E</b> -Drum exploatare De3/1 <b>S</b> - Drum strada/zonă specială -dom public al statului <b>V</b> - Domeniul public al statului (zonă specială și teren extravilan)	Țara: România, Județ: IALOMIȚA, Com Alexeni	2003	3.200,00	HG 611/2003, HG 1132/2011, HG 958/2016	in administrare	imobil
14	162150	8.20.15	Cășările (C41)	Suprafata construită - 100,87 mp Regim de înălțime: P CF nr.20.214/2011 UAT Alexeni nr.cadastral:251	<b>N</b> - Drum exploatare De146/2 <b>E</b> -proprietăți persoane fizice, domeniul privat al comunei Alexeni (perdea de protecție) și domeniul public al statului <b>S</b> - proprietăți persoane fizice, domeniul privat al com. Alexeni, domeniul public al statului, drum de exploatare De159 <b>V</b> - proprietăți persoane fizice, drumul de exploatare De 150	Țara: România, Județ: IALOMIȚA, Com Alexeni	2003	32.100,00	HG 611/2003, HG 1132/2011, HG 958/2016	in administrare	imobil

15	162151	8.28.12	Cazare îngrijitor (C29)	Suprafață construită - 123,65 mp Regim de înălțime: P CF nr.20.214/2011 UAT Alexeni nr.cadastral:251	<b>N</b> - Drum exploatare De 146/2 <b>E</b> - proprietăți persoane fizice, domeniul privat al comunei Alexeni (perdea de protecție) și domeniul public al statului <b>S</b> - proprietăți persoane fizice, domeniul privat al com. Alexeni, domeniul public al statului, drum de exploatare De 159 <b>V</b> - proprietăți persoane fizice, drumul de exploatare De 150	Tara: România, Judet: IALOMITA, Com Alexeni	2003	15.300,00	HG 611/2003, HG 1132/2011, HG 958/2016	in administrare	imobil
16	162152	8.28.13	Centrală termică (C20)	Suprafață construită - 185,57 mp Regim de înălțime: P CF nr.20.212/2011 UAT Alexeni nr.cadastral:250	<b>N</b> - Dom. Privat al com Alexeni-perdea de protecție <b>E</b> - Drum exploatare De 3/1 <b>S</b> - Drum strada-zonă specială -dom public al statului <b>V</b> - Domeniul public al statului (zonă specială și teren extravilan)	Tara: România, Judet: IALOMITA, Com Alexeni	2003	11.500,00	HG 611/2003, HG 1132/2011, HG 958/2016	in administrare	imobil
17	162153	8.20.14	Chioșc (C14)	Suprafață construită - 15,60 mp Regim de înălțime: P CF nr.20.214/2011 UAT Alexeni nr.cadastral:251	<b>N</b> - Drum exploatare De 146/2 <b>E</b> - proprietăți persoane fizice, domeniul privat al comunei Alexeni (perdea de protecție) și domeniul public al statului <b>S</b> - proprietăți persoane fizice, domeniul privat al com. Alexeni, domeniul public al statului, drum de exploatare De 159 <b>V</b> - proprietăți persoane fizice, drumul de exploatare De 150	Tara: România, Judet: IALOMITA, Com Alexeni	2003	4.800,00	HG 611/2003, HG 1132/2011, HG 958/2016	in administrare	imobil
18	162154	8.20.15	Clădire (C13)	Suprafață construită - 16,65 mp Regim de înălțime: P CF nr.20.214/2011 UAT Alexeni nr.cadastral:251	<b>N</b> - Drum exploatare De 146/2 <b>E</b> - proprietăți persoane fizice, domeniul privat al comunei Alexeni (perdea de protecție) și domeniul public al statului <b>S</b> - proprietăți persoane fizice, domeniul privat al com. Alexeni, domeniul public al statului, drum de exploatare De 159 <b>V</b> - proprietăți persoane fizice, drumul de exploatare De 150	Tara: România, Judet: IALOMITA, Com Alexeni	2003	5.200,00	HG 611/2003, HG 1132/2011, HG 958/2016	in administrare	imobil

19	162155	8.20.15	Ciădire (C51)	Suprafață construită - 60,82 mp Regim de înălțime: P CF nr.20.214/2011 UAT Alexeni nr.cadastral:251	<b>N</b> - Drum exploatare De146/2 <b>E</b> -proprietăți persoane fizice, domeniul privat al comunei Alexeni (perdea de protecție) și domeniul public al statului <b>S</b> - proprietăți persoane fizice, domeniul privat al com. Alexeni, domeniul public al statului, drum de exploatare De159 <b>V</b> - proprietăți persoane fizice, drumul de exploatare De 150	Tara: România, Judet: IALOMITA, Com Alexeni	2003	3.800,00	HG 611/2003, HG 1132/2011, HG 958/2016	in administrare	imobil
20	162156	8.27.07	Coteț porci, an 1983(C40)	Suprafață construită - 133,77 mp Regim de înălțime: P CF nr.20.214/2011 UAT Alexeni nr.cadastral:251	<b>N</b> - Drum exploatare De146/2 <b>E</b> -proprietăți persoane fizice, domeniul privat al comunei Alexeni (perdea de protecție) și domeniul public al statului <b>S</b> - proprietăți persoane fizice, domeniul privat al com. Alexeni, domeniul public al statului, drum de exploatare De159 <b>V</b> - proprietăți persoane fizice, drumul de exploatare De 150	Tara: România, Judet: IALOMITA, Com Alexeni	2003	10.600,00	HG 611/2003, HG 1132/2011, HG 958/2016	in administrare	imobil
21	162157	8.25.05	Crematoriu guncui, an 1952 (C8)	Suprafață construită - 8,23 mp Regim de înălțime: P CF nr.20.212/2011 UAT Alexeni nr.cadastral:250	<b>N</b> - Dom. Privat al com Alexeni-perdea de protecție <b>E</b> -Drum exploatare Des/1 <b>S</b> - Drum strada-zonă specială -dom public al statului <b>V</b> - Domeniul public al statului (zonă specială și teren extravilan)	Tara: România, Judet: IALOMITA, Com Alexeni	2003	1.000,00	HG 611/2003, HG 1132/2011, HG 958/2016	in administrare	imobil
22	162158	8.28.13	Decanfor (C28/1)	Suprafață construită - 17,13 mp Regim de înălțime: P CF nr.20.214/2011 UAT Alexeni nr.cadastral:251	<b>N</b> - Drum exploatare De146/2 <b>E</b> -proprietăți persoane fizice, domeniul privat al comunei Alexeni (perdea de protecție) și domeniul public al statului <b>S</b> - proprietăți persoane fizice, domeniul privat al com. Alexeni, domeniul public al statului, drum de exploatare De159 <b>V</b> - proprietăți persoane fizice, drumul de exploatare De 150	Tara: România, Judet: IALOMITA, Com Alexeni	2003	5.300,00	HG 611/2003, HG 1132/2011, HG 958/2016	in administrare	imobil

23	162159	8.20.14	Depozii (C16)	Suprafață construită - 56,53 mp Regim de înălțime: P CF nr.20.214/2011 UAT Alexeni nr.cadastral:251	<b>N</b> - Drum exploatare De146/2 <b>E</b> -proprietăți persoane fizice, domeniul privat al comunei Alexeni (perdea de protecție) și domeniul public al statului <b>S</b> - proprietăți persoane fizice, domeniul privat al com. Alexeni, domeniul public al statului, drum de exploatare De159 <b>V</b> - proprietăți persoane fizice, drumul de exploatare De 150	Țara: România, Judet: IALOMIȚA, Com Alexeni	2003	3.500,00	HG 611/2003, HG 1132/2011, HG 958/2016	in administrare	imobil
24	162160	8.20.14	Depozii (C50)	Suprafață construită - 15,84 mp Regim de înălțime: P CF nr.20.214/2011 UAT Alexeni nr.cadastral:251	<b>N</b> - Drum exploatare De146/2 <b>E</b> -proprietăți persoane fizice, domeniul privat al comunei Alexeni (perdea de protecție) și domeniul public al statului <b>S</b> - proprietăți persoane fizice, domeniul privat al com. Alexeni, domeniul public al statului, drum de exploatare De159 <b>V</b> - proprietăți persoane fizice, drumul de exploatare De 150	Țara: România, Judet: IALOMIȚA, Com Alexeni	2003	4.900,00	HG 611/2003, HG 1132/2011, HG 958/2016	in administrare	imobil
25	162162	8.20.14	Depozii (C53)	Suprafață construită - 94,66 mp Regim de înălțime: P CF nr.20.214/2011 UAT Alexeni nr.cadastral:251	<b>N</b> - Drum exploatare De146/2 <b>E</b> -proprietăți persoane fizice, domeniul privat al comunei Alexeni (perdea de protecție) și domeniul public al statului <b>S</b> - proprietăți persoane fizice, domeniul privat al com. Alexeni, domeniul public al statului, drum de exploatare De159 <b>V</b> - proprietăți persoane fizice, drumul de exploatare De 150	Țara: România, Judet: IALOMIȚA, Com Alexeni	2003	5.900,00	HG 611/2003, HG 1132/2011, HG 958/2016	in administrare	imobil
26	162163	8.20.10	Depozii uleiuri (C20)	Suprafață construită - 69,58 mp Regim de înălțime: P CF nr.20.214/2011 UAT Alexeni nr.cadastral:251	<b>N</b> - Drum exploatare De146/2 <b>E</b> -proprietăți persoane fizice, domeniul privat al comunei Alexeni (perdea de protecție) și domeniul public al statului <b>S</b> - proprietăți persoane fizice, domeniul privat al com. Alexeni, domeniul public al statului, drum de exploatare De159 <b>V</b> - proprietăți persoane fizice, drumul de exploatare De 150	Țara: România, Judet: IALOMIȚA, Com Alexeni	2003	21.500,00	HG 611/2003, HG 1132/2011, HG 958/2016	in administrare	imobil

27	162164	8.20.14	Depozit (C2)	Suprafață construită - 16,41 mp Regim de înălțime: P CF nr.20.214/2011 UAT Alexeni nr.cadastral:251	<b>N</b> - Drum exploatare De146/2 <b>E</b> -proprietăți persoane fizice, domeniul privat al comunei Alexeni (perdea de protecție) și domeniul public al statului <b>S</b> - proprietăți persoane fizice, domeniul privat al com. Alexeni, domeniul public al statului, drum de exploatare De159 <b>V</b> - proprietăți persoane fizice, drumul de exploatare De 150	Țara: România, Judet: IALOMIȚA, Com Alexeni	2003	1.000,00	HG 611/2003, HG 1132/2011, HG 958/2016	in administrare	imobil
28	162165	8.20.14	Depozit (C10)	Suprafață construită - 14,33 mp Regim de înălțime: P CF nr.20.214/2011 UAT Alexeni nr.cadastral:251	<b>N</b> - Drum exploatare De146/2 <b>E</b> -proprietăți persoane fizice, domeniul privat al comunei Alexeni (perdea de protecție) și domeniul public al statului <b>S</b> - proprietăți persoane fizice, domeniul privat al com. Alexeni, domeniul public al statului, drum de exploatare De159 <b>V</b> - proprietăți persoane fizice, drumul de exploatare De 150	Țara: România, Judet: IALOMIȚA, Com Alexeni	2003	4.400,00	HG 611/2003, HG 1132/2011, HG 958/2016	in administrare	imobil
29	162166	8.20.14	Depozit (C11)	Suprafață construită - 454,25 mp Regim de înălțime: P CF nr.20.214/2011 UAT Alexeni nr.cadastral:251	<b>N</b> - Drum exploatare De146/2 <b>E</b> -proprietăți persoane fizice, domeniul privat al comunei Alexeni (perdea de protecție) și domeniul public al statului <b>S</b> - proprietăți persoane fizice, domeniul privat al com. Alexeni, domeniul public al statului, drum de exploatare De159 <b>V</b> - proprietăți persoane fizice, drumul de exploatare De 150	Țara: România, Judet: IALOMIȚA, Com Alexeni	2003	168.600,00	HG 611/2003, HG 1132/2011, HG 958/2016	in administrare	imobil
30	162167	8.20.14	Depozit (C8)	Suprafață construită - 14,54 mp Regim de înălțime: P CF nr.20.214/2011 UAT Alexeni nr.cadastral:251	<b>N</b> - Drum exploatare De146/2 <b>E</b> -proprietăți persoane fizice, domeniul privat al comunei Alexeni (perdea de protecție) și domeniul public al statului <b>S</b> - proprietăți persoane fizice, domeniul privat al com. Alexeni, domeniul public al statului, drum de exploatare De159 <b>V</b> - proprietăți persoane fizice, drumul de exploatare De 150	Țara: România, Judet: IALOMIȚA, Com Alexeni	2003	4.500,00	HG 611/2003, HG 1132/2011, HG 958/2016	in administrare	imobil

31	162330	8.28.12	Dormitoare (C49)	Suprafată construită - 204,79 mp Regim de înălțime: P CF nr.20.214/2011 UAT Alexeni nr.cadastral:251	<b>N</b> - Drum exploatare De146/2 <b>E</b> -proprietăți persoane fizice, domeniul privat al comunei Alexeni (perdea de protecție) și domeniul public al statului <b>S</b> - proprietăți persoane fizice, domeniul privat al com. Alexeni, domeniul public al statului, drum de exploatare De159 <b>V</b> - proprietăți persoane fizice, drumul de exploatare De 150	Țara: România, Judet: IALOMIȚA, Com Alexeni	2003	32.600,00	HG 611/2003, HG 1132/2011, HG 958/2016	in administrare	imobil
32	162168	8.28.12	Dormitoare (C46)	Suprafată construită - 60,02 mp Regim de înălțime: P CF nr.20.214/2011 UAT Alexeni nr.cadastral:251	<b>N</b> - Drum exploatare De146/2 <b>E</b> -proprietăți persoane fizice, domeniul privat al comunei Alexeni (perdea de protecție) și domeniul public al statului <b>S</b> - proprietăți persoane fizice, domeniul privat al com. Alexeni, domeniul public al statului, drum de exploatare De159 <b>V</b> - proprietăți persoane fizice, drumul de exploatare De 150	Țara: România, Judet: IALOMIȚA, Com Alexeni	2003	19.100,00	HG 611/2003, HG 1132/2011, HG 958/2016	in administrare	imobil
33	162169	8.20.15	Dormitoare + Birouri, an 1972 m (C5)	Suprafată construită - 213,98 mp Regim de înălțime: P CF nr.20.214/2011 UAT Alexeni nr.cadastral:251	<b>N</b> - Drum exploatare De146/2 <b>E</b> -proprietăți persoane fizice, domeniul privat al comunei Alexeni (perdea de protecție) și domeniul public al statului <b>S</b> - proprietăți persoane fizice, domeniul privat al com. Alexeni, domeniul public al statului, drum de exploatare De159 <b>V</b> - proprietăți persoane fizice, drumul de exploatare De 150	Țara: România, Judet: IALOMIȚA, Com Alexeni	2003	68.100,00	HG 611/2003, HG 1132/2011, HG 958/2016	in administrare	imobil
34	162170	8.28.12	Dormitor -C1	Suprafată construită - 64,66 mp Regim de înălțime: P CF nr.20.211/2011 UAT Alexeni nr.cadastral:248	<b>N</b> - Domeniul privat al com Alexeni (pășune și arabil), drum exploatare De 184/1, <b>E</b> -R.A. Romsilva (pădure) <b>S</b> - R.A. Romsilva (pădure), râul Ialomîța, <b>V</b> - Domeniul privat al com. Alexeni (pășune)	Țara: România, Judet: IALOMIȚA, Com Alexeni	2003	5.100,00	HG 611/2003, HG 1132/2011, HG 958/2016	in administrare	imobil

35	162171	8.27.07	Grajd + Cotete porci (C39)	Suprafață construită - 257,74 mp Regim de înălțime: P CF nr.20.214/2011 UAT Alexeni nr.cadastral:251	N - Drum exploatare De146/2 E -proprietăți persoane fizice, domeniul privat al comunei Alexeni (perdea de protecție) și domeniul public al statului S - proprietăți persoane fizice, domeniul privat al com. Alexeni, domeniul public al statului, drum de exploatare De159 V - proprietăți persoane fizice, drumul de exploatare De 150	Țara: România, Județ: IALOMIȚA, Com Alexeni	2003	30.800,00	HG 611/2003, HG 1132/2011, HG 958/2016	in administrare	imobil
36	162172	8.27.07	Grajd, an 1936 (C36)	Suprafață construită - 859,15 mp Regim de înălțime: P CF nr.20.214/2011 UAT Alexeni nr.cadastral:251	N - Drum exploatare De146/2 E -proprietăți persoane fizice, domeniul privat al comunei Alexeni (perdea de protecție) și domeniul public al statului S - proprietăți persoane fizice, domeniul privat al com. Alexeni, domeniul public al statului, drum de exploatare De159 V - proprietăți persoane fizice, drumul de exploatare De 150	Țara: România, Județ: IALOMIȚA, Com Alexeni	2003	68.300,00	HG 611/2003, HG 1132/2011, HG 958/2016	in administrare	imobil
37	162173	8.27.07	Grajd (C3)	Suprafață construită - 33,50 mp Regim de înălțime: P CF nr.20.214/2011 UAT Alexeni nr.cadastral:251	N - Drum exploatare De146/2 E -proprietăți persoane fizice, domeniul privat al comunei Alexeni (perdea de protecție) și domeniul public al statului S - proprietăți persoane fizice, domeniul privat al com. Alexeni, domeniul public al statului, drum de exploatare De159 V - proprietăți persoane fizice, drumul de exploatare De 150	Țara: România, Județ: IALOMIȚA, Com Alexeni	2003	2.100,00	HG 611/2003, HG 1132/2011, HG 958/2016	in administrare	imobil
38	162174	8.28.13	Grup electrogen, an 1952 (C25)	Suprafață construită - 92,69 mp Regim de înălțime: P CF nr.20.212/2011 UAT Alexeni nr.cadastral:250	N - Dom. Privat al com Alexeni-perdea de protecție E -Drum exploatare De3/1 S - Drum stradai-zonă specială -dom public al statului V - Domeniul public al statului (zonă specială și teren extravilan)	Țara: România, Județ: IALOMIȚA, Com Alexeni	2003	11.500,00	HG 611/2003, HG 1132/2011, HG 958/2016	in administrare	imobil



39	162175	8.20.14	Magazie (C47)	Suprafată construită - 21,03 mp Regim de înălțime: P CF nr.20.214/2011 UAT Alexeni nr.cadastral:251	<b>N</b> - Drum exploatare De146/2 <b>E</b> -proprietăți persoane fizice, domeniul privat al comunei Alexeni (perdea de protecție) și domeniul public al statului <b>S</b> - proprietăți persoane fizice, domeniul privat al com. Alexeni, domeniul public al statului, drum de exploatare De159 <b>V</b> - proprietăți persoane fizice, drumul de exploatare De 150	Tara: România, Judet: IALOMITA, Com Alexeni	2003	2.600,00	HG 611/2003, HG 1132/2011, HG 958/2016	in administrare	imobil
40	162176	8.20.14	Magazie, an 1952 (C30)	Suprafată construită - 23,51 mp Regim de înălțime: P CF nr.20.214/2011 UAT Alexeni nr.cadastral:251	<b>N</b> - Drum exploatare De146/2 <b>E</b> -Proprietăți persoane fizice, domeniul privat al comunei Alexeni (perdea de protecție) și domeniul public al statului <b>S</b> - proprietăți persoane fizice, domeniul privat al com. Alexeni, domeniul public al statului, drum de exploatare De159 <b>V</b> - proprietăți persoane fizice, drumul de exploatare De 150	Tara: România, Judet: IALOMITA, Com Alexeni	2003	2.900,00	HG 611/2003, HG 1132/2011, HG 958/2016	in administrare	imobil
41	162177	8.20.14	Magazie, an 1952 (C31)	Suprafată construită - 38,34 mp Regim de înălțime: P CF nr.20.214/2011 UAT Alexeni nr.cadastral:251	<b>N</b> - Drum exploatare De146/2 <b>E</b> -proprietăți persoane fizice, domeniul privat al comunei Alexeni (perdea de protecție) și domeniul public al statului <b>S</b> - proprietăți persoane fizice, domeniul privat al com. Alexeni, domeniul public al statului, drum de exploatare De159 <b>V</b> - proprietăți persoane fizice, drumul de exploatare De 150	Tara: România, Judet: IALOMITA, Com Alexeni	2003	4.700,00	HG 611/2003, HG 1132/2011, HG 958/2016	in administrare	imobil
42	162178	8.20.14	Magazii + birouri (C34/1)	Suprafată construită - 90,89 mp Regim de înălțime: P CF nr.20.214/2011 UAT Alexeni nr.cadastral:251	<b>N</b> - Drum exploatare De146/2 <b>E</b> -proprietăți persoane fizice, domeniul privat al comunei Alexeni (perdea de protecție) și domeniul public al statului <b>S</b> - proprietăți persoane fizice, domeniul privat al com. Alexeni, domeniul public al statului, drum de exploatare De159 <b>V</b> - proprietăți persoane fizice, drumul de exploatare De 150	Tara: România, Judet: IALOMITA, Com Alexeni	2003	11.200,00	HG 611/2003, HG 1132/2011, HG 958/2016	in administrare	imobil

43	162179	8.20.14	Magazii + birouri (C25)	Suprafată construită - 444,86 mp Regim de înălțime: P CF nr.20.214/2011 UAT Alexeni nr.cadastral:251	<b>N</b> - Drum exploatare De146/2 <b>E</b> -proprietăți persoane fizice, domeniul privat al comunei Alexeni (perdea de protecție) și domeniul public al statului <b>S</b> - proprietăți persoane fizice, domeniul privat al com. Alexeni, domeniul public al statului, drum de exploatare De159 <b>V</b> - proprietăți persoane fizice, drumul de exploatare De 150	Țara: România, Județ: IALOMIȚA, Com Alexeni	2003	82.600,00	HG 611/2003, HG 1132/2011, HG 958/2016	in administrare	imobil
44	162180	8.27.07	Maternitate porci, an 1982 (C38)	Suprafată construită - 176,87 mp Regim de înălțime: P CF nr.20.214/2011 UAT Alexeni nr.cadastral:251	<b>N</b> - Drum exploatare De146/2 <b>E</b> -proprietăți persoane fizice, domeniul privat al comunei Alexeni (perdea de protecție) și domeniul public al statului <b>S</b> - proprietăți persoane fizice, domeniul privat al com. Alexeni, domeniul public al statului, drum de exploatare De159 <b>V</b> - proprietăți persoane fizice, drumul de exploatare De 150	Țara: România, Județ: IALOMIȚA, Com Alexeni	2003	7.000,00	HG 611/2003, HG 1132/2011, HG 958/2016	in administrare	imobil
45	162206	8.27.01	Moara, an 1980 (C34)	Suprafată construită - 51,83 mp Regim de înălțime: P CF nr.20.214/2011 UAT Alexeni nr.cadastral:251	<b>N</b> - Drum exploatare De146/2 <b>E</b> -proprietăți persoane fizice, domeniul privat al comunei Alexeni (perdea de protecție) și domeniul public al statului <b>S</b> - proprietăți persoane fizice, domeniul privat al com. Alexeni, domeniul public al statului, drum de exploatare De159 <b>V</b> - proprietăți persoane fizice, drumul de exploatare De 150	Țara: România, Județ: IALOMIȚA, Com Alexeni	2003	6.400,00	HG 611/2003, HG 1132/2011, HG 958/2016	in administrare	imobil
46	162181	8.28.13	Pîchet PSI, an 1952 (C26)	Suprafată construită - 19,20 mp Regim de înălțime: P CF nr.20.214/2011 UAT Alexeni nr.cadastral:251	<b>N</b> - Drum exploatare De146/2 <b>E</b> -proprietăți persoane fizice, domeniul privat al comunei Alexeni (perdea de protecție) și domeniul public al statului <b>S</b> - proprietăți persoane fizice, domeniul privat al com. Alexeni, domeniul public al statului, drum de exploatare De159 <b>V</b> - proprietăți persoane fizice, drumul de exploatare De 150	Țara: România, Județ: IALOMIȚA, Com Alexeni	2003	2.400,00	HG 611/2003, HG 1132/2011, HG 958/2016	in administrare	imobil

47	162182	8.28.13	Post Trafo, (C23)	Suprafată construită - 20,08 mp Regim de înălțime: P CF nr.20.212/2011 UAT Alexeni nr.cadastral:250	<b>N</b> - Dom. Privat al com. Alexeni-perdea de protecție <b>E</b> - Drum exploatare De3/1 <b>S</b> - Drum stradat-zonă specială -dom public al statului <b>V</b> - Domeniul public al statului (zonă specială și teren extravilan)	Țara: România, Judet: IALOMIȚA, Com Alexeni	2003	3.700,00	HG 611/2003, HG 1132/2011, HG 958/2016	in administrare	imobil
48	162183	8.28.10	Punct alimentare carburanți, an 1952. (C7)	Suprafată construită - 9,50 mp Regim de înălțime: P CF nr.20.212/2011 UAT Alexeni nr.cadastral:250	<b>N</b> - Dom. Privat al com. Alexeni-perdea de protecție <b>E</b> - Drum exploatare De3/1 <b>S</b> - Drum stradat-zonă specială -dom public al statului <b>V</b> - Domeniul public al statului (zonă specială și teren extravilan)	Țara: România, Judet: IALOMIȚA, Com Alexeni	2003	1.200,00	HG 611/2003, HG 1132/2011, HG 958/2016	in administrare	imobil
49	162207	8.28.10	Punct comanda balizaj (C12)	Suprafată construită - 305,03 mp Regim de înălțime: P CF nr.20.214/2011 UAT Alexeni nr.cadastral:251	<b>N</b> - Drum exploatare De146/2 <b>E</b> -proprietăți persoane fizice, domeniul privat al comunei Alexeni (perdea de protecție) și domeniul public al statului <b>S</b> - proprietăți persoane fizice, domeniul privat al com. Alexeni, domeniul public al statului, drum de exploatare De159 <b>V</b> - proprietăți persoane fizice, drumul de exploatare De 150	Țara: România, Judet: IALOMIȚA, Com Alexeni	2003	97.000,00	HG 611/2003, HG 1132/2011, HG 958/2016	in administrare	imobil
50	162208	8.28.10	Punct comanda, an 1952 (C52)	Suprafată construită - 43,05 mp Regim de înălțime: P CF nr.20.214/2011 UAT Alexeni nr.cadastral:251	<b>N</b> - Drum exploatare De146/2 <b>E</b> -proprietăți persoane fizice, domeniul privat al comunei Alexeni (perdea de protecție) și domeniul public al statului <b>S</b> - proprietăți persoane fizice, domeniul privat al com. Alexeni, domeniul public al statului, drum de exploatare De159 <b>V</b> - proprietăți persoane fizice, drumul de exploatare De 150	Țara: România, Judet: IALOMIȚA, Com Alexeni	2003	2.700,00	HG 611/2003, HG 1132/2011, HG 958/2016	in administrare	imobil

51	162209	8.28.13	Punct control auto, (C6)	Suprafată construită - 23,55 mp Regim de înălțime: P CF nr.20.212/2011 UAT Alexeni nr.cadastral:250	N - Dom. Privat al com Alexeni-perdea de protecție E - Drum exploatare De3/1 S - Drum stradal-zonă specială -dom public al statului V - Domeniul public al statului (zonă specială și teren extravilan)	Țara: România, Judet: IALOMIȚA, Com Alexeni	2003	7.500,00	HG 611/2003, HG 1132/2011, HG 958/2016	in administrare	imobil
52	162210	8.28.13	Punct control carburanți lubrefianți (C21)	Suprafată construită - 76,22 mp Regim de înălțime: P CF nr.20.214/2011 UAT Alexeni nr.cadastral:251	N - Drum exploatare De146/2 E -proprietăți persoane fizice, domeniul privat al comunei Alexeni (perdea de protecție) și domeniul public al statului S - proprietăți persoane fizice, domeniul privat al com. Alexeni, domeniul public al statului, drum de exploatare De159 V - proprietăți persoane fizice, drumul de exploatare De 150	Țara: România, Judet: IALOMIȚA, Com Alexeni	2003	23.600,00	HG 611/2003, HG 1132/2011, HG 958/2016	in administrare	imobil
53	162211	8.20.09	Sopron, an 1980 (C33)	Suprafată construită - 40,34 mp Regim de înălțime: P CF nr.20.214/2011 UAT Alexeni nr.cadastral:251	N - Drum exploatare De146/2 E -proprietăți persoane fizice, domeniul privat al comunei Alexeni (perdea de protecție) și domeniul public al statului S - proprietăți persoane fizice, domeniul privat al com. Alexeni, domeniul public al statului, drum de exploatare De159 V - proprietăți persoane fizice, drumul de exploatare De 150	Țara: România, Judet: IALOMIȚA, Com Alexeni	2003	800,00	HG 611/2003, HG 1132/2011, HG 958/2016	in administrare	imobil
54	162212	8.28.13	Stafie hidrofor, (C11)	Suprafată construită - 52,91 mp Regim de înălțime: P CF nr.20.212/2011 UAT Alexeni nr.cadastral:250	N - Dom. Privat al com Alexeni-perdea de protecție E -Drum exploatare De3/1 S - Drum stradal-zonă specială -dom public al statului V - Domeniul public al statului (zonă specială și teren extravilan)	Țara: România, Judet: IALOMIȚA, Com Alexeni	2003	6.500,00	HG 611/2003, HG 1132/2011, HG 958/2016	in administrare	imobil

55	162213	8.27.07	WC.AMC.P, an 1972 (C48)	Suprafată construită - 15,34 mp Regim de înălțime: P CF nr.20.214/2011 UAT Alexeni nr.cadastral:251	<b>N</b> - Drum exploatare De146/2 <b>E</b> -proprietăți persoane fizice, domeniul privat al comunei Alexeni (perdea de protecție) și domeniul public al statului <b>S</b> - proprietăți persoane fizice, domeniul privat al com. Alexeni, domeniul public al statului, drum de exploatare De159 <b>V</b> - proprietăți persoane fizice, drumul de exploatare De 150	Țara: România, Județ: IALOMIȚA, Com Alexeni	2003	1.900,00	HG 611/2003, HG 1132/2011, HG 958/2016	in administrare	imobil
56	162214	8.27.07	WC.AMC, an 1972 (C4)	Suprafată construită - 15,48 mp Regim de înălțime: P CF nr.20.214/2011 UAT Alexeni nr.cadastral:251	<b>N</b> - Drum exploatare De146/2 <b>E</b> -proprietăți persoane fizice, domeniul privat al comunei Alexeni (perdea de protecție) și domeniul public al statului <b>S</b> - proprietăți persoane fizice, domeniul privat al com. Alexeni, domeniul public al statului, drum de exploatare De159 <b>V</b> - proprietăți persoane fizice, drumul de exploatare De 150	Țara: România, Județ: IALOMIȚA, Com Alexeni	2003	2.900,00	HG 611/2003, HG 1132/2011, HG 958/2016	in administrare	imobil
57	162215	8.27.07	WC, an 1952 (C15)	Suprafată construită - 12,83 mp Regim de înălțime: P CF nr.20.214/2011 UAT Alexeni nr.cadastral:251	<b>N</b> - Drum exploatare De146/2 <b>E</b> -proprietăți persoane fizice, domeniul privat al comunei Alexeni (perdea de protecție) și domeniul public al statului <b>S</b> - proprietăți persoane fizice, domeniul privat al com. Alexeni, domeniul public al statului, drum de exploatare De159 <b>V</b> - proprietăți persoane fizice, drumul de exploatare De 150	Țara: România, Județ: IALOMIȚA, Com Alexeni	2003	1.600,00	HG 611/2003, HG 1132/2011, HG 958/2016	in administrare	imobil
58	162216	8.20.14	Depozit, an 1985 (C7)	Suprafată construită - 231,43 mp Regim de înălțime: P CF nr.20.214/2011 UAT Alexeni nr.cadastral:251	<b>N</b> - Drum exploatare De146/2 <b>E</b> -proprietăți persoane fizice, domeniul privat al comunei Alexeni (perdea de protecție) și domeniul public al statului <b>S</b> - proprietăți persoane fizice, domeniul privat al com. Alexeni, domeniul public al statului, drum de exploatare De159 <b>V</b> - proprietăți persoane fizice, drumul de exploatare De 150	Țara: România, Județ: IALOMIȚA, Com Alexeni	2003	71.600,00	HG 611/2003, HG 1132/2011, HG 958/2016	in administrare	imobil

59	162217	8.20.14	Depozit (C9)	Suprafată construită - 14,19 mp Regim de înălțime: P CF nr.20.214/2011 UAT Alexeni nr.cadastral:251	<p><b>N</b> - Drum exploatare De146/2  <b>E</b> -proprietăți persoane fizice, domeniul privat al comunei Alexeni (perdea de protecție) și domeniul public al statului  <b>S</b> - proprietăți persoane fizice, domeniul privat al com. Alexeni, domeniul public al statului, drum de exploatare De159  <b>V</b> - proprietăți persoane fizice, drumul de exploatare De 150</p>	Țara: România, Județ: IALOMIȚA, Com Alexeni	2003	4.400,00	HG 611/2003, HG 1132/2011, HG 958/2016	in administrare	imobil
60	162161	8.20.14	Depozit (C6)	Suprafată construită - 452,92 mp Regim de înălțime: P CF nr.20.214/2011 UAT Alexeni nr.cadastral:251	<p><b>N</b> - Drum exploatare De146/2  <b>E</b> -proprietăți persoane fizice, domeniul privat al comunei Alexeni (perdea de protecție) și domeniul public al statului  <b>S</b> - proprietăți persoane fizice, domeniul privat al com. Alexeni, domeniul public al statului, drum de exploatare De159  <b>V</b> - proprietăți persoane fizice, drumul de exploatare De 150</p>	Țara: România, Județ: IALOMIȚA, Com Alexeni	2003	168.100,00	HG 611/2003, HG 1132/2011, HG 958/2016	in administrare	imobil

la proiectul Hotărârii de Guvern pentru modificarea Anexei nr. 10 la H.G. nr. 1705/2006 pentru aprobarea inventarului centralizat al bunurilor din domeniul public al statului și pentru transmiterea unor imobile din domeniul public al statului și din administrarea Ministerului Dezvoltării Regionale, Administrației publice și Fondurilor Europene în domeniul public al Județului Ialomița

Subanexa 1.1

## DATELE DE IDENTIFICARE

a imobilelor proprietate publică a statului care se transmit din administrarea Ministerului Dezvoltării Regionale, Administrației Publice și Fondurilor Europene în proprietatea publică a Județului Ialomița

Nr. M.F.	Cod de clasificare	Locul unde este situat imobilul	Valoarea de inventar (în lei)	Denumirea	Persoana juridică de la care se transmite imobilul	Persoana juridică la care se transmite imobilul	Descrierea tehnică
103673	8.20.01	Țara România, Județul Ialomița, comuna Alexeni	46.058.040,00	Teren agricol extravilan, tarla 29, parcela N147 - Alexeni	Din domeniul public al statului și administrarea Ministerului Dezvoltării Regionale, Administrației Publice și Fondurilor Europene (CUI 26369185)	În domeniul public al Județului Ialomița - Consiliul Județean Ialomița (CUI 4231776)	Suprafață teren - 2.088.800 mp CF nr. 20.214/2011 UAT Alexeni, nr. cadastral: 251
154184	8.20.03	Țara România, Județul Ialomița, comuna Alexeni	3.415.545,00	Teren construcții intravilan imobil 669 C1-C26 - Alexeni	Din domeniul public al statului și administrarea Ministerului Dezvoltării Regionale, Administrației Publice și Fondurilor Europene (CUI 26369185)	În domeniul public al Județului Ialomița - Consiliul Județean Ialomița (CUI 4231776)	Suprafață teren- 154.925 mp, suprafață construită - 10.106,60 mp, CF nr. 20.212/2011 UAT Alexeni, nr. cadastral: 250
154186	8.20.15	Țara România, Județul Ialomița, comuna Alexeni	595.300,00	Clădire corp Administrativ C16	Din domeniul public al statului și administrarea Ministerului Dezvoltării Regionale, Administrației Publice și Fondurilor Europene (CUI 26369185)	În domeniul public al Județului Ialomița - Consiliul Județean Ialomița (CUI 4231776)	Suprafață construită - 391,61 mp, Regim de înălțime: P+1 CF nr. 20.212/2011 UAT Alexeni, nr. cadastral: 250
154187	8.28.11	Țara România, Județul Ialomița, comuna Alexeni	1.347.500,00	Clădire Sală mese C10	Din domeniul public al statului și administrarea Ministerului Dezvoltării Regionale, Administrației Publice și Fondurilor Europene (CUI 26369185)	În domeniul public al Județului Ialomița - Consiliul Județean Ialomița (CUI 4231776)	Suprafață construită - 1.181,93 mp, Regim de înălțime: S+P+M CF nr. 20.212/2011 UAT Alexeni, nr. cadastral: 250
154188	8.20.14	Țara România, Județul Ialomița,	270.400,00	Clădire Depozit alimente C9	Din domeniul public al statului și administrarea	În domeniul public al Județului Ialomița -	Suprafață construită - 392,3 mp, Regim de

		comuna Alexeni			Ministerului Dezvoltării Regionale, Administrației Publice și Fondurilor Europene (CUI 26369185)	Consiliul Județean Ialomița (CUI 4231776)	Înălțime: S+P +M CF nr. 20.212/2011 UAT Alexeni, nr. cadastral: 250
154189	8.20.15	Țara România, Județul Ialomița, comuna Alexeni	465.400,00	Clădire Popotă cadre C13	Din domeniul public al statului și administrarea Ministerului Dezvoltării Regionale, Administrației Publice și Fondurilor Europene (CUI 26369185)	În domeniul public al Județului Ialomița - Consiliul Județean Ialomița (CUI 4231776)	Suprafață construită - 612,38 mp, Regim de înălțime: P+M CF nr. 20.212/2011 UAT Alexeni, nr. cadastral: 250
154190	8.28.12	Țara România, Județul Ialomița, comuna Alexeni	527.400,00	Clădire Dormitor C14	Din domeniul public al statului și administrarea Ministerului Dezvoltării Regionale, Administrației Publice și Fondurilor Europene (CUI 26369185)	În domeniul public al Județului Ialomița - Consiliul Județean Ialomița (CUI 4231776)	Suprafață construită - 1.657,59 mp, Regim de înălțime: P CF nr. 20.212/2011 UAT Alexeni, nr. cadastral: 250
154191	8.28.12	Țara România, Județul Ialomița, comuna Alexeni	525.900,00	Clădire Dormitor C15	Din domeniul public al statului și administrarea Ministerului Dezvoltării Regionale, Administrației Publice și Fondurilor Europene (CUI 26369185)	În domeniul public al Județului Ialomița - Consiliul Județean Ialomița (CUI 4231776)	Suprafață construită - 1.653,05 mp, Regim de înălțime: P CF nr. 20.212/2011 UAT Alexeni, nr. cadastral: 250
154192	8.20.09	Țara România, Județul Ialomița, comuna Alexeni	368.400,00	Clădire Hangar C24	Din domeniul public al statului și administrarea Ministerului Dezvoltării Regionale, Administrației Publice și Fondurilor Europene (CUI 26369185)	În domeniul public al Județului Ialomița - Consiliul Județean Ialomița (CUI 4231776)	Suprafață construită - 1.603,42 mp, Regim de înălțime: P CF nr. 20.214/2011 UAT Alexeni, nr. cadastral: 251
154193	8.20.12	Țara România, Județul Ialomița, comuna Alexeni	99.500,00	Clădire Corp gardă 1 C2	Din domeniul public al statului și administrarea Ministerului Dezvoltării Regionale, Administrației Publice și Fondurilor Europene (CUI 26369185)	În domeniul public al Județului Ialomița - Consiliul Județean Ialomița (CUI 4231776)	Suprafață construită - 312,86 mp, Regim de înălțime: P CF nr. 20.212/2011 UAT Alexeni, nr. cadastral: 250
154194	8.20.12	Țara România, Județul Ialomița, comuna Alexeni	26.300,00	Clădire Post control C1 (corp gardă 2)	Din domeniul public al statului și administrarea Ministerului Dezvoltării Regionale, Administrației	În domeniul public al Județului Ialomița - Consiliul Județean Ialomița (CUI 4231776)	Suprafață construită - 55,19 mp, Regim de înălțime: P CF nr. 20.212/2011 UAT Alexeni,



					Publice și Fondurilor Europene (CUI 26369185)		nr. cadastral: 250
154195	8.20.14	Țara România, Județul Ialomița, comuna Alexeni	393.800,00	Clădire Depozit materiale tehnice C28	Din domeniul public al statului și administrarea Ministerului Dezvoltării Regionale, Administrației Publice și Fondurilor Europene (CUI 26369185)	În domeniul public al Județului Ialomița - Consiliul Județean Ialomița (CUI 4231776)	Suprafață construită - 571,26 mp, Regim de înălțime: S+P +1 CF nr. 20.214/2011 UAT Alexeni, nr. cadastral: 251
154196	8.25.07	Țara România, Județul Ialomița, comuna Alexeni	226.500,00	Clădire Infirmerie C18	Din domeniul public al statului și administrarea Ministerului Dezvoltării Regionale, Administrației Publice și Fondurilor Europene (CUI 26369185)	În domeniul public al Județului Ialomița - Consiliul Județean Ialomița (CUI 4231776)	Suprafață construită - 711,87 mp, Regim de înălțime: P CF nr. 20.212/2011 UAT Alexeni, nr. cadastral: 250
154197	8.28.13	Țara România, Județul Ialomița, comuna Alexeni	125.800,00	Clădire Simulator zbor C24 (uzină electrică)	Din domeniul public al statului și administrarea Ministerului Dezvoltării Regionale, Administrației Publice și Fondurilor Europene (CUI 26369185)	În domeniul public al Județului Ialomița - Consiliul Județean Ialomița (CUI 4231776)	Suprafață construită - 330,91 mp, Regim de înălțime: P CF nr. 20.212/2011 UAT Alexeni, nr. cadastral: 250
154198	8.28.12	Țara România, Județul Ialomița, comuna Alexeni	126.300,00	Clădire Baie - spălătorie C19	Din domeniul public al statului și administrarea Ministerului Dezvoltării Regionale, Administrației Publice și Fondurilor Europene (CUI 26369185)	În domeniul public al Județului Ialomița - Consiliul Județean Ialomița (CUI 4231776)	Suprafață construită - 332,41 mp, Regim de înălțime: P CF nr. 20.212/2011 UAT Alexeni, nr. cadastral: 250
154199	8.28.08	Țara România, Județul Ialomița, comuna Alexeni	67.100,00	Construcție Garaj auto C5	Din domeniul public al statului și administrarea Ministerului Dezvoltării Regionale, Administrației Publice și Fondurilor Europene (CUI 26369185)	În domeniul public al Județului Ialomița - Consiliul Județean Ialomița (CUI 4231776)	Suprafață construită - 690,52 mp, Regim de înălțime: P CF nr. 20.212/2011 UAT Alexeni, nr. cadastral: 250
154200	8.25.06	Țara România, Județul Ialomița, comuna Alexeni	248.600,00	Bloc școală C17	Din domeniul public al statului și administrarea Ministerului Dezvoltării Regionale, Administrației Publice și Fondurilor Europene (CUI 26369185)	În domeniul public al Județului Ialomița - Consiliul Județean Ialomița (CUI 4231776)	Suprafață construită - 327,15 mp, Regim de înălțime: P+1 CF nr. 20.212/2011 UAT Alexeni, nr. cadastral: 250

154201	8.20.09	Țara România, Județul Ialomița, comuna Alexeni	557.800,00	Hangar 2 C22	Din domeniul public al statului și administrarea Ministerului Dezvoltării Regionale, Administrației Publice și Fondurilor Europene (CUI 26369185)	În domeniul public al Județului Ialomița - Consiliul Județean Ialomița (CUI 4231776)	Suprafață construită - 970,97 mp, Regim de înălțime: P CF nr. 20.214/2011 UAT Alexeni, nr. cadastral: 251
154202	8.28.13	Țara România, Județul Ialomița, comuna Alexeni	17.100,00	Clădire drenajori C21 (uzină electrică)	Din domeniul public al statului și administrarea Ministerului Dezvoltării Regionale, Administrației Publice și Fondurilor Europene (CUI 26369185)	În domeniul public al Județului Ialomița - Consiliul Județean Ialomița (CUI 4231776)	Suprafață construită - 276,93 mp, Regim de înălțime: P CF nr. 20.212/2011 UAT Alexeni, nr. cadastral: 250
154203	8.20.03	Țara România, Județul Ialomița, comuna Alexeni	1.438.300,00	Drum betonat	Din domeniul public al statului și administrarea Ministerului Dezvoltării Regionale, Administrației Publice și Fondurilor Europene (CUI 26369185)	În domeniul public al Județului Ialomița - Consiliul Județean Ialomița (CUI 4231776)	Suprafața = 15.500 mp pe terenul cu nr. cadastral 250, înscris în CF nr. 20.212/2011 UAT Alexeni
154204	8.20.01	Țara România, Județul Ialomița, comuna Alexeni	17.498.400,00	Pistă betonată (inclusiv căi rulare), pistă naturală	Din domeniul public al statului și administrarea Ministerului Dezvoltării Regionale, Administrației Publice și Fondurilor Europene (CUI 26369185)	În domeniul public al Județului Ialomița - Consiliul Județean Ialomița (CUI 4231776)	Suprafața = 105.600 mp pe terenul cu nr. cadastral 251, înscris în CF nr. 20.214/2011
155934	8.20.14	Țara România, Județul Ialomița, comuna Alexeni	412.136,55	Teren cu construcții, extravilan C1, tarlăua 32, parcela Cc153 - Alexeni	Din domeniul public al statului și administrarea Ministerului Dezvoltării Regionale, Administrației Publice și Fondurilor Europene (CUI 26369185)	În domeniul public al Județului Ialomița - Consiliul Județean Ialomița (CUI 4231776)	Suprafața teren = 18.691 mp, Suprafață construită - 378,44 mp, CF nr. 20.213/2011 UAT Alexeni, nr. cadastral: 247
155935	8.20.01	Țara România, Județul Ialomița, comuna Alexeni	25.853.206,05	Teren cu construcții, extravilan C1-C55, tarlăua 29, parcela N 147 - Alexeni	Din domeniul public al statului și administrarea Ministerului Dezvoltării Regionale, Administrației Publice și Fondurilor Europene (CUI 26369185)	În domeniul public al Județului Ialomița - Consiliul Județean Ialomița (CUI 4231776)	Suprafața teren - 1.172.500mp, Suprafață construită - 10.381,68 mp, CF nr. 20.214/2011 UAT Alexeni, nr. cadastral: 251
155936	8.20.14	Țara România, Județul Ialomița,	932.825,25	Teren cu construcții, extravilan C1-C2, tarlăua	Din domeniul public al statului și administrarea	În domeniul public al Județului Ialomița -	Suprafața teren - 42.305 mp, Suprafața

		comuna Alexeni		40/1, parcela N 182 -Alexeni	Ministerului Dezvoltării Regionale, Administrației Publice și Fondurilor Europene (CUI 26369185)	Consiliul Județean Ialomița (CUI 4231776)	construită - 181,80 mp, CF nr. 20.211/2011 UAT Alexeni, nr. cadastral: 248
--	--	-------------------	--	---------------------------------	---	--	---

**DATELE DE IDENTIFICARE**  
a imobilelor proprietate publică a statului care se transmit din  
administrarea Ministerului Dezvoltării Regionale, Administrației Publice  
și Fondurilor Europene în proprietatea publică a Județului Ialomița

Nr. M.F.	Cod de clasificare	Locul unde este situat imobilul	Valoarea de inventar (in lei)	Denumirea	Persoana juridică de la care se transmite imobilul	Persoana juridică la care se transmite imobilul	Descrierea tehnică
162138	8.20.14	Țara România, Județul Ialomița, comuna Alexeni	60.400,00	Ateliere + magazii (C23)	Din domeniul public al statului și administrarea Ministerului Dezvoltării Regionale, Administrației Publice și Fondurilor Europene (CUI 26369185)	În domeniul public al Județului Ialomița - Consiliul Județean Ialomița (CUI 4231776)	Suprafață construită- 195,21 mp Regim de înălțime: P CF. nr. 20.214/2011 UAT Alexeni nr. cadastral: 251
162143	8.27.07	Țara România, Județul Ialomița, comuna Alexeni	4.100,00	Baracă grajd, an 1982 (C37)	Din domeniul public al statului și administrarea Ministerului Dezvoltării Regionale, Administrației Publice și Fondurilor Europene (CUI 26369185)	În domeniul public al Județului Ialomița - Consiliul Județean Ialomița (CUI 4231776)	Suprafață construită- 101,84 mp Regim de înălțime: P CF. nr. 20.214/2011 UAT Alexeni nr. cadastral: 251
162144	8.20.14	Țara România, Județul Ialomița, comuna Alexeni	18.000,00	Baracă magazie, an 1980 (C35)	Din domeniul public al statului și administrarea Ministerului Dezvoltării Regionale, Administrației Publice și Fondurilor Europene (CUI 26369185)	În domeniul public al Județului Ialomița - Consiliul Județean Ialomița (CUI 4231776)	Suprafață construită- 453,35 mp Regim de înălțime: P CF. nr. 20.214/2011 UAT Alexeni nr. cadastral: 251
162145	8.20.14	Țara România, Județul Ialomița, comuna Alexeni	13.200,00	Baracă metalică P, an 1980 (C22)	Din domeniul public al statului și administrarea Ministerului Dezvoltării Regionale, Administrației Publice și Fondurilor Europene (CUI 26369185)	În domeniul public al Județului Ialomița - Consiliul Județean Ialomița (CUI 4231776)	Suprafață construită- 331,88 mp Regim de înălțime: P CF. nr. 20.212/2011 UAT Alexeni nr. cadastral: 250
162146	8.20.14	Țara România, Județul Ialomița, comuna Alexeni	1.200,00	Cămară (C32)	Din domeniul public al statului și administrarea Ministerului Dezvoltării Regionale, Administrației	În domeniul public al Județului Ialomița - Consiliul Județean Ialomița	Suprafață construită- 9,49 mp Regim de înălțime: P CF. nr. 20.214/2011

					Publice și Fondurilor Europene (CUI 26369185)	(CUI 4231776)	UAT Alexeni nr. cadastral: 251
162147	8.28.13	Țara România, Județul Ialomița, comuna Alexeni	11.400,00	Casă pompe (C17)	Din domeniul public al statului și administrarea Ministerului Dezvoltării Regionale, Administrației Publice și Fondurilor Europene (CUI 26369185)	În domeniul public al Județului Ialomița - Consiliul Județean Ialomița (CUI 4231776)	Suprafață construită- 36,94 mp Regim de înălțime: P CF. nr. 20.214/2011 UAT Alexeni nr. cadastral: 251
162148	8.28.13	Țara România, Județul Ialomița, comuna Alexeni	7.500,00	Casă pompe (C18)	Din domeniul public al statului și administrarea Ministerului Dezvoltării Regionale, Administrației Publice și Fondurilor Europene (CUI 26369185)	În domeniul public al Județului Ialomița - Consiliul Județean Ialomița (CUI 4231776)	Suprafață construită- 24,11 mp Regim de înălțime: P CF. nr. 20.214/2011 UAT Alexeni nr. cadastral: 251
162149	8.28.13	Țara România, Județul Ialomița, comuna Alexeni	3.200,00	Casă vane, an 1985 (C12)	Din domeniul public al statului și administrarea Ministerului Dezvoltării Regionale, Administrației Publice și Fondurilor Europene (CUI 26369185)	În domeniul public al Județului Ialomița - Consiliul Județean Ialomița (CUI 4231776)	Suprafață construită- 12,77 mp Regim de înălțime: P CF. nr. 20.212/2011 UAT Alexeni nr. cadastral: 250
162150	8.20.15	Țara România, Județul Ialomița, comuna Alexeni	32.100,00	Cășărie (C41)	Din domeniul public al statului și administrarea Ministerului Dezvoltării Regionale, Administrației Publice și Fondurilor Europene (CUI 26369185)	În domeniul public al Județului Ialomița - Consiliul Județean Ialomița (CUI 4231776)	Suprafață construită- 100,87 mp Regim de înălțime: P CF. nr. 20.214/2011 UAT Alexeni nr. cadastral: 251
162151	8.28.12	Țara România, Județul Ialomița, comuna Alexeni	15.300,00	Cazare îngrijitori (C 29)	Din domeniul public al statului și administrarea Ministerului Dezvoltării Regionale, Administrației Publice și Fondurilor Europene (CUI 26369185)	În domeniul public al Județului Ialomița - Consiliul Județean Ialomița (CUI 4231776)	Suprafață construită- 123,65 mp Regim de înălțime: P CF. nr. 20.214/2011 UAT Alexeni nr. cadastral: 251
162152	8.28.13	Țara România, Județul Ialomița, comuna Alexeni	11.500,00	Centrală termică (C 20)	Din domeniul public al statului și administrarea Ministerului Dezvoltării Regionale, Administrației Publice și Fondurilor Europene (CUI 26369185)	În domeniul public al Județului Ialomița - Consiliul Județean Ialomița (CUI 4231776)	Suprafață construită- 185,57 mp Regim de înălțime: P CF. nr. 20.212/2011 UAT Alexeni nr. cadastral: 250

162153	8.20.14	Țara România, Județul Ialomița, comuna Alexeni	4.800,00	Chioșc (C14)	Din domeniul public al statului și administrarea Ministerului Dezvoltării Regionale, Administrației Publice și Fondurilor Europene (CUI 26369185)	În domeniul public al Județului Ialomița - Consiliul Județean Ialomița (CUI 4231776)	Suprafață construită- 15,60 mp Regim de înălțime: P CF. nr. 20.214/2011 UAT Alexeni nr. cadastral: 251
162154	8.20.15	Țara România, Județul Ialomița, comuna Alexeni	5.200,00	Clădire (C13)	Din domeniul public al statului și administrarea Ministerului Dezvoltării Regionale, Administrației Publice și Fondurilor Europene (CUI 26369185)	În domeniul public al Județului Ialomița - Consiliul Județean Ialomița (CUI 4231776)	Suprafață construită- 16,65 mp Regim de înălțime: P CF. nr. 20.214/2011 UAT Alexeni nr. cadastral: 251
162155	8.20.15	Țara România, Județul Ialomița, comuna Alexeni	3.800,00	Clădire (C51)	Din domeniul public al statului și administrarea Ministerului Dezvoltării Regionale, Administrației Publice și Fondurilor Europene (CUI 26369185)	În domeniul public al Județului Ialomița - Consiliul Județean Ialomița (CUI 4231776)	Suprafață construită- 60,82 mp Regim de înălțime: P CF. nr. 20.214/2011 UAT Alexeni nr. cadastral: 251
162156	8.27.07	Țara România, Județul Ialomița, comuna Alexeni	10.600,00	Coteț porci, an 1983 (C40)	Din domeniul public al statului și administrarea Ministerului Dezvoltării Regionale, Administrației Publice și Fondurilor Europene (CUI 26369185)	În domeniul public al Județului Ialomița - Consiliul Județean Ialomița (CUI 4231776)	Suprafață construită- 133,77 mp Regim de înălțime: P CF. nr. 20.214/2011 UAT Alexeni nr. cadastral: 251
162157	8.25.05	Țara România, Județul Ialomița, comuna Alexeni	1.000,00	Crematoriu gunoi, an 1952 (CB)	Din domeniul public al statului și administrarea Ministerului Dezvoltării Regionale, Administrației Publice și Fondurilor Europene (CUI 26369185)	În domeniul public al Județului Ialomița - Consiliul Județean Ialomița (CUI 4231776)	Suprafață construită- 8,23 mp Regim de înălțime: P CF. nr. 20.212/2011 UAT Alexeni nr. cadastral: 250
162158	8.28.13	Țara România, Județul Ialomița, comuna Alexeni	5.300,00	Decantor (C28/1)	Din domeniul public al statului și administrarea Ministerului Dezvoltării Regionale, Administrației Publice și Fondurilor Europene (CUI 26369185)	În domeniul public al Județului Ialomița - Consiliul Județean Ialomița (CUI 4231776)	Suprafață construită- 17,13 mp Regim de înălțime: P CF. nr. 20.214/2011 UAT Alexeni nr. cadastral: 251
162159	8.20.14	Țara România, Județul Ialomița, comuna	3.500,00	Depozit (C16)	Din domeniul public al statului și administrarea Ministerului	În domeniul public al Județului Ialomița - Consiliul	Suprafață construită- 56,53 mp Regim de înălțime: P

		Alexeni			Dezvoltării Regionale, Administrației Publice și Fondurilor Europene (CUI 26369185)	Județean Ialomița (CUI 4231776)	CF. nr. 20.214/2011 UAT Alexeni nr. cadastral: 251
162160	8.20.14	Țara România, Județul Ialomița, comuna Alexeni	4.900,00	Depozit (C50)	Din domeniul public al statului și administrarea Ministerului Dezvoltării Regionale, Administrației Publice și Fondurilor Europene (CUI 26369185)	În domeniul public al Județului Ialomița - Consiliul Județean Ialomița (CUI 4231776)	Suprafață construită- 15,84 mp Regim de înălțime: P CF. nr. 20.214/2011 UAT Alexeni nr. cadastral: 251
162162	8.20.14	Țara România, Județul Ialomița, comuna Alexeni	5.900,00	Depozit (C53)	Din domeniul public al statului și administrarea Ministerului Dezvoltării Regionale, Administrației Publice și Fondurilor Europene (CUI 26369185)	În domeniul public al Județului Ialomița - Consiliul Județean Ialomița (CUI 4231776)	Suprafață construită- 94,66 mp Regim de înălțime: P CF. nr. 20.214/2011 UAT Alexeni nr. cadastral: 251
162163	8.20.10	Țara România, Județul Ialomița, comuna Alexeni	21.500,00	Depozit uleiuri (C20)	Din domeniul public al statului și administrarea Ministerului Dezvoltării Regionale, Administrației Publice și Fondurilor Europene (CUI 26369185)	În domeniul public al Județului Ialomița - Consiliul Județean Ialomița (CUI 4231776)	Suprafață construită- 69,58 mp Regim de înălțime: P CF. nr. 20.214/2011 UAT Alexeni nr. cadastral: 251
162164	8.20.14	Țara România, Județul Ialomița, comuna Alexeni	1.000,00	Depozit (C2)	Din domeniul public al statului și administrarea Ministerului Dezvoltării Regionale, Administrației Publice și Fondurilor Europene (CUI 26369185)	În domeniul public al Județului Ialomița - Consiliul Județean Ialomița (CUI 4231776)	Suprafață construită- 16,41 mp Regim de înălțime: P CF. nr. 20.214/2011 UAT Alexeni nr. cadastral: 251
162165	8.20.14	Țara România, Județul Ialomița, comuna Alexeni	4.400,00	Depozit (C10)	Din domeniul public al statului și administrarea Ministerului Dezvoltării Regionale, Administrației Publice și Fondurilor Europene (CUI 26369185)	În domeniul public al Județului Ialomița - Consiliul Județean Ialomița (CUI 4231776)	Suprafață construită- 14,33 mp Regim de înălțime: P CF. nr. 20.214/2011 UAT Alexeni nr. cadastral: 251
162166	8.20.14	Țara România, Județul Ialomița, comuna Alexeni	168.600,00	Depozit (C11)	Din domeniul public al statului și administrarea Ministerului Dezvoltării Regionale, Administrației Publice și Fondurilor	În domeniul public al Județului Ialomița - Consiliul Județean Ialomița (CUI 4231776)	Suprafață construită- 454,25 mp Regim de înălțime: P CF. nr. 20.214/2011 UAT Alexeni nr. cadastral:

					Europene (CUI 26369185)		251
162167	8.20.14	Țara România, Județul Ialomița, comuna Alexeni	4.500,00	Depozit (C8)	Din domeniul public al statului și administrarea Ministerului Dezvoltării Regionale, Administrației Publice și Fondurilor Europene (CUI 26369185)	În domeniul public al Județului Ialomița - Consiliul Județean Ialomița (CUI 4231776)	Suprafață construită- 14,54 mp Regim de înălțime: P CF. nr. 20.214/2011 UAT Alexeni nr. cadastral: 251
162330	8.28.12	Țara România, Județul Ialomița, comuna Alexeni	32.600,00	Dormitoare (C49)	Din domeniul public al statului și administrarea Ministerului Dezvoltării Regionale, Administrației Publice și Fondurilor Europene (CUI 26369185)	În domeniul public al Județului Ialomița - Consiliul Județean Ialomița (CUI 4231776)	Suprafață construită- 204,79 mp Regim de înălțime: P CF. nr. 20.214/2011 UAT Alexeni nr. cadastral: 251
162168	8.28.12	Țara România, Județul Ialomița, comuna Alexeni	19.100,00	Dormitoare (C46)	Din domeniul public al statului și administrarea Ministerului Dezvoltării Regionale, Administrației Publice și Fondurilor Europene (CUI 26369185)	În domeniul public al Județului Ialomița - Consiliul Județean Ialomița (CUI 4231776)	Suprafață construită- 60,02 mp Regim de înălțime: P CF. nr. 20.214/2011 UAT Alexeni nr. cadastral: 251
162169	8.20.15	Țara România, Județul Ialomița, comuna Alexeni	68.100,00	Dormitoare + birouri, an 1972 m (C5)	Din domeniul public al statului și administrarea Ministerului Dezvoltării Regionale, Administrației Publice și Fondurilor Europene (CUI 26369185)	În domeniul public al Județului Ialomița - Consiliul Județean Ialomița (CUI 4231776)	Suprafață construită- 213,98 mp Regim de înălțime: P CF. nr. 20.214/2011 UAT Alexeni nr. cadastral: 251
162170	8.28.12	Țara România, Județul Ialomița, comuna Alexeni	5.100,00	Dormitor - C1	Din domeniul public al statului și administrarea Ministerului Dezvoltării Regionale, Administrației Publice și Fondurilor Europene (CUI 26369185)	În domeniul public al Județului Ialomița - Consiliul Județean Ialomița (CUI 4231776)	Suprafață construită- 64,66 mp Regim de înălțime: P CF. nr. 20.211/2011 UAT Alexeni nr. cadastral: 248
162171	8.27.07	Țara România, Județul Ialomița, comuna Alexeni	30.800,00	Grajd + cotețe porci (C39)	Din domeniul public al statului și administrarea Ministerului Dezvoltării Regionale, Administrației Publice și Fondurilor Europene (CUI 26369185)	În domeniul public al Județului Ialomița - Consiliul Județean Ialomița (CUI 4231776)	Suprafață construită- 257,74 mp Regim de înălțime: P CF. nr. 20.214/2011 UAT Alexeni nr. cadastral: 251
162172	8.27.07	Țara România, Județul	68.300,00	Grajd, an 1936 (C36)	Din domeniul public al statului și	În domeniul public al Județului	Suprafață construită- 859,15 mp



		Ialomița, comuna Alexeni			administrarea Ministerului Dezvoltării Regionale, Administrației Publice și Fondurilor Europene (CUI 26369185)	Ialomița - Consiliul Județean Ialomița (CUI 4231776)	Regim de înălțime: P CF. nr. 20.214/2011 UAT Alexeni nr. cadastral: 251
162173	8.27.07	Țara România, Județul Ialomița, comuna Alexeni	2.100,00	Grajd (C3)	Din domeniul public al statului și administrarea Ministerului Dezvoltării Regionale, Administrației Publice și Fondurilor Europene (CUI 26369185)	În domeniul public al Județului Ialomița - Consiliul Județean Ialomița (CUI 4231776)	Suprafață construită- 33,50 mp Regim de înălțime: P CF. nr. 20.214/2011 UAT Alexeni nr. cadastral: 251
162174	8.28.13	Țara România, Județul Ialomița, comuna Alexeni	11.500,00	Grup electrogen, an 1952 (C25)	Din domeniul public al statului și administrarea Ministerului Dezvoltării Regionale, Administrației Publice și Fondurilor Europene (CUI 26369185)	În domeniul public al Județului Ialomița - Consiliul Județean Ialomița (CUI 4231776)	Suprafață construită- 92,69 mp Regim de înălțime: P CF. nr. 20.212/2011 UAT Alexeni nr. cadastral: 250
162175	8.20.14	Țara România, Județul Ialomița, comuna Alexeni	2.600,00	Magazie (C47)	Din domeniul public al statului și administrarea Ministerului Dezvoltării Regionale, Administrației Publice și Fondurilor Europene (CUI 26369185)	În domeniul public al Județului Ialomița - Consiliul Județean Ialomița (CUI 4231776)	Suprafață construită- 21,03 mp Regim de înălțime: P CF. nr. 20.214/2011 UAT Alexeni nr. cadastral: 251
162176	8.20.14	Țara România, Județul Ialomița, comuna Alexeni	2.900,00	Magazie, an 1952 (C30)	Din domeniul public al statului și administrarea Ministerului Dezvoltării Regionale, Administrației Publice și Fondurilor Europene (CUI 26369185)	În domeniul public al Județului Ialomița - Consiliul Județean Ialomița (CUI 4231776)	Suprafață construită- 23,51 mp Regim de înălțime: P CF. nr. 20.214/2011 UAT Alexeni nr. cadastral: 251
162177	8.20.14	Țara România, Județul Ialomița, comuna Alexeni	4.700,00	Magazie, an 1952 (C31)	Din domeniul public al statului și administrarea Ministerului Dezvoltării Regionale, Administrației Publice și Fondurilor Europene (CUI 26369185)	În domeniul public al Județului Ialomița - Consiliul Județean Ialomița (CUI 4231776)	Suprafață construită- 38,34 mp Regim de înălțime: P CF. nr. 20.214/2011 UAT Alexeni nr. cadastral: 251
162178	8.20.14	Țara România, Județul Ialomița, comuna Alexeni	11.200,00	Magazii + birouri (C34/1)	Din domeniul public al statului și administrarea Ministerului Dezvoltării Regionale, Administrației	În domeniul public al Județului Ialomița - Consiliul Județean Ialomița (CUI 4231776)	Suprafață construită- 90,89 mp Regim de înălțime: P CF. nr. 20.214/2011 UAT Alexeni

					Publice și Fondurilor Europene (CUI 26369185)		nr. cadastral: 251
162179	8.20.14	Țara România, Județul Ialomița, comuna Alexeni	82.600,00	Magazii + birouri (C25)	Din domeniul public al statului și administrarea Ministerului Dezvoltării Regionale, Administrației Publice și Fondurilor Europene (CUI 26369185)	În domeniul public al Județului Ialomița - Consiliul Județean Ialomița (CUI 4231776)	Suprafață construită- 444,86 mp Regim de înălțime: P CF. nr. 20.214/2011 UAT Alexeni nr. cadastral: 251
162180	8.27.07	Țara România, Județul Ialomița, comuna Alexeni	7.000,00	Maternitate porci, an 1982 (C38)	Din domeniul public al statului și administrarea Ministerului Dezvoltării Regionale, Administrației Publice și Fondurilor Europene (CUI 26369185)	În domeniul public al Județului Ialomița - Consiliul Județean Ialomița (CUI 4231776)	Suprafață construită- 176,87 mp Regim de înălțime: P CF. nr. 20.214/2011 UAT Alexeni nr. cadastral: 251
162206	8.27.01	Țara România, Județul Ialomița, comuna Alexeni	6.400,00	Moară, an 1980 (C34)	Din domeniul public al statului și administrarea Ministerului Dezvoltării Regionale, Administrației Publice și Fondurilor Europene (CUI 26369185)	În domeniul public al Județului Ialomița - Consiliul Județean Ialomița (CUI 4231776)	Suprafață construită- 51,83 mp Regim de înălțime: P CF. nr. 20.214/2011 UAT Alexeni nr. cadastral: 251
162181	8.28.13	Țara România, Județul Ialomița, comuna Alexeni	2.400,00	Pichet PSI, an 1952 (C26)	Din domeniul public al statului și administrarea Ministerului Dezvoltării Regionale, Administrației Publice și Fondurilor Europene (CUI 26369185)	În domeniul public al Județului Ialomița - Consiliul Județean Ialomița (CUI 4231776)	Suprafață construită- 19,20 mp Regim de înălțime: P CF. nr. 20.214/2011 UAT Alexeni nr. cadastral: 251
162182	8.28.13	Țara România, Județul Ialomița, comuna Alexeni	3.700,00	Post trafo (C23)	Din domeniul public al statului și administrarea Ministerului Dezvoltării Regionale, Administrației Publice și Fondurilor Europene (CUI 26369185)	În domeniul public al Județului Ialomița - Consiliul Județean Ialomița (CUI 4231776)	Suprafață construită- 20,08 mp Regim de înălțime: P CF. nr. 20.212/2011 UAT Alexeni nr. cadastral: 250
162183	8.20.10	Țara România, Județul Ialomița, comuna Alexeni	1.200,00	Punct alimentare carburanți, an 1952 (C7)	Din domeniul public al statului și administrarea Ministerului Dezvoltării Regionale, Administrației Publice și Fondurilor Europene (CUI 26369185)	În domeniul public al Județului Ialomița - Consiliul Județean Ialomița (CUI 4231776)	Suprafață construită- 9,50 mp Regim de înălțime: P CF. nr. 20.212/2011 UAT Alexeni nr. cadastral: 250

162207	8.28.10	Țara România, Județul Ialomița, comuna Alexeni	97.000,00	Punct comandă balizaj (C12)	Din domeniul public al statului și administrarea Ministerului Dezvoltării Regionale, Administrației Publice și Fondurilor Europene (CUI 26369185)	În domeniul public al Județului Ialomița - Consiliul Județean Ialomița (CUI 4231776)	Suprafață construită- 305,03 mp Regim de înălțime: P CF. nr. 20.214/2011 UAT Alexeni nr. cadastral: 251
162208	8.28.10	Țara România, Județul Ialomița, comuna Alexeni	2.700,00	Punct comandă, an 1952 (C52)	Din domeniul public al statului și administrarea Ministerului Dezvoltării Regionale, Administrației Publice și Fondurilor Europene (CUI 26369185)	În domeniul public al Județului Ialomița - Consiliul Județean Ialomița (CUI 4231776)	Suprafață construită- 43,05 mp Regim de înălțime: P CF. nr. 20.214/2011 UAT Alexeni nr. cadastral: 251
162209	8.28.13	Țara România, Județul Ialomița, comuna Alexeni	7.500,00	Punct control auto (C6)	Din domeniul public al statului și administrarea Ministerului Dezvoltării Regionale, Administrației Publice și Fondurilor Europene (CUI 26369185)	În domeniul public al Județului Ialomița - Consiliul Județean Ialomița (CUI 4231776)	Suprafață construită- 23,55 mp Regim de înălțime: P CF. nr. 20.212/2011 UAT Alexeni nr. cadastral: 250
162210	8.28.13	Țara România, Județul Ialomița, comuna Alexeni	23.600,00	Punct control carburanți lubrefianți (C 21)	Din domeniul public al statului și administrarea Ministerului Dezvoltării Regionale, Administrației Publice și Fondurilor Europene (CUI 26369185)	În domeniul public al Județului Ialomița - Consiliul Județean Ialomița (CUI 4231776)	Suprafață construită- 76,22 mp Regim de înălțime: P CF. nr. 20.214/2011 UAT Alexeni nr. cadastral: 251
162211	8.20.09	Țara România, Județul Ialomița, comuna Alexeni	800,00	Șopron, an 1980 (C33)	Din domeniul public al statului și administrarea Ministerului Dezvoltării Regionale, Administrației Publice și Fondurilor Europene (CUI 26369185)	În domeniul public al Județului Ialomița - Consiliul Județean Ialomița (CUI 4231776)	Suprafață construită- 40,34 mp Regim de înălțime: P CF. nr. 20.214/2011 UAT Alexeni nr. cadastral: 251
162212	8.28.13	Țara România, Județul Ialomița, comuna Alexeni	6.500,00	Stație hidrofor (C 11)	Din domeniul public al statului și administrarea Ministerului Dezvoltării Regionale, Administrației Publice și Fondurilor Europene (CUI 26369185)	În domeniul public al Județului Ialomița - Consiliul Județean Ialomița (CUI 4231776)	Suprafață construită- 52,91 mp Regim de înălțime: P CF. nr. 20.212/2011 UAT Alexeni nr. cadastral: 250
162213	8.27.07	Țara România, Județul Ialomița, comuna	1.900,00	WC AMC, P, an 1972 (C48)	Din domeniul public al statului și administrarea Ministerului	În domeniul public al Județului Ialomița - Consiliul	Suprafață construită- 15,34 mp Regim de înălțime: P

		Alexeni			Dezvoltării Regionale, Administrației Publice și Fondurilor Europene (CUI 26369185)	Județean Ialomița (CUI 4231776)	CF. nr. 20.214/2011 UAT Alexeni nr. cadastral: 251
162214	8.27.07	Țara România, Județul Ialomița, comuna Alexeni	2.900,00	WC AMC, an 1972 (C4)	Din domeniul public al statului și administrarea Ministerului Dezvoltării Regionale, Administrației Publice și Fondurilor Europene (CUI 26369185)	În domeniul public al Județului Ialomița - Consiliul Județean Ialomița (CUI 4231776)	Suprafață construită- 15,48 mp Regim de înălțime: P CF. nr. 20.214/2011 UAT Alexeni nr. cadastral: 251
162215	8.27.07	Țara România, Județul Ialomița, comuna Alexeni	1.600,00	WC, an 1952 (C15)	Din domeniul public al statului și administrarea Ministerului Dezvoltării Regionale, Administrației Publice și Fondurilor Europene (CUI 26369185)	În domeniul public al Județului Ialomița - Consiliul Județean Ialomița (CUI 4231776)	Suprafață construită- 12,83 mp Regim de înălțime: P CF. nr. 20.214/2011 UAT Alexeni nr. cadastral: 251
162216	8.20.14	Țara România, Județul Ialomița, comuna Alexeni	71.600,00	Depozit, an 1985 (C7)	Din domeniul public al statului și administrarea Ministerului Dezvoltării Regionale, Administrației Publice și Fondurilor Europene (CUI 26369185)	În domeniul public al Județului Ialomița - Consiliul Județean Ialomița (CUI 4231776)	Suprafață construită- 231,43 mp Regim de înălțime: P CF. nr. 20.214/2011 UAT Alexeni nr. cadastral: 251
162217	8.20.14	Țara România, Județul Ialomița, comuna Alexeni	4.400,00	Depozit (C9)	Din domeniul public al statului și administrarea Ministerului Dezvoltării Regionale, Administrației Publice și Fondurilor Europene (CUI 26369185)	În domeniul public al Județului Ialomița - Consiliul Județean Ialomița (CUI 4231776)	Suprafață construită- 14,19 mp Regim de înălțime: P CF. nr. 20.214/2011 UAT Alexeni nr. cadastral: 251
162161	8.20.14	Țara România, Județul Ialomița, comuna Alexeni	168.100,00	Depozit (C6)	Din domeniul public al statului și administrarea Ministerului Dezvoltării Regionale, Administrației Publice și Fondurilor Europene (CUI 26369185)	În domeniul public al Județului Ialomița - Consiliul Județean Ialomița (CUI 4231776)	Suprafață construită- 452,92 mp Regim de înălțime: P CF. nr. 20.214/2011 UAT Alexeni nr. cadastral: 251



## HOTĂRÂRE

*privind solicitarea adresată Guvernului României pentru trecerea unor imobile proprietate publică a statului și din administrarea Ministerului Dezvoltării Regionale, Administrației Publice și Fondurilor Europene în proprietatea publică a Județului Ialomița*

Consiliul Județean Ialomița,

Având în vedere:

- Expunerea de motive nr.2645 din 07.03.2017 a Președintelui Consiliului Județean Ialomița,

Examinând:

- Hotărârea nr. 27 din 16.02.2017 a Consiliului Județean Ialomița privind solicitarea adresată Guvernului României pentru trecerea unor imobile proprietate publică a statului și din administrarea Ministerului Dezvoltării Regionale, Administrației Publice și Fondurilor Europene în proprietatea publică a Județului Ialomița și în administrarea Consiliului Județean Ialomița ;

- Raportul nr. 2646 din 07.03.2017 al Direcției Achiziții și Patrimoniu;

- Raportul nr.2737 din 09.03.2017 al Comisiei economico – financiare și agricultură;

- Raportul nr. 2752 din 09.03.2017 al Comisiei pentru urbanism, amenajarea teritoriului, dezvoltare regională, protecția mediului și turism;

- Raportul nr. 2717 din 09.03.2017 al Comisiei juridică, de disciplină, drepturi, obligații și incompatibilități;

- Hotărârea Guvernului nr. 1132/2011 privind modificarea anexei nr. 11 la Hotărârea Guvernului nr. 1.705/2006 pentru aprobarea inventarului centralizat al bunurilor din domeniul public al statului și transmiterea unor imobile proprietate publică a statului din administrarea Ministerului Justiției - Administrația Națională a Penitenciarelor - Penitenciarul Slobozia în administrarea Ministerului Dezvoltării Regionale și Turismului, modificată prin Hotărârea Guvernului nr. 1041/2012;

- Hotărârea Guvernului nr. 958/2016 privind modificarea și completarea anexei nr. 10 la Hotărârea Guvernului nr. 1.705/2006 pentru aprobarea inventarului centralizat al bunurilor din domeniul public al statului și pentru stabilirea titularului dreptului de administrare a unor imobile,

În conformitate cu:

- prevederile art.91 alin.(1) lit.c) din Legea administrației publice locale nr.215/2001, republicată, cu modificările și completările ulterioare;

- prevederile art. 9 alin.(1) din Legea nr. 213/1998 privind bunurile proprietate publică, cu modificările și completările ulterioare;
- prevederile Cărții a III-a, Titlul VI din Codul civil;
- prevederile art. 88 din Regulamentul de organizare și funcționare a Consiliului Județean Ialomița, aprobat prin hotărârea nr. 3 din 19.01.2017,

În temeiul art.97 alin.(1) din Legea administrației publice locale nr.215/2001, republicată, cu modificările și completările ulterioare,

## HOTĂRĂȘTE:

**Art.1(1)** Se solicită Guvernului României trecerea unor imobile proprietate publică a statului și din administrarea Ministerului Dezvoltării Regionale, Administrației Publice și Fondurilor Europene în proprietatea publică a Județului Ialomița, în scopul reintroducerii în circuitul economic și social a fostului Aeroport Militar Alexeni, prin implementarea unui proiect de refacere, modernizare și viabilizare a acestui obiectiv.


**(2)** Datele de identificare a imobilelor sunt prezentate în anexa care face parte integrantă din prezenta hotărâre.

**Art.2** Se împuternicește domnul VICTOR MORARU, Președintele Consiliului Județean Ialomița, să întreprindă demersurile și să semneze toate documentele necesare în vederea preluării în proprietatea județului Ialomița a imobilelor prevăzute la art. 1).

**Art.3** Cu data intrării în vigoare a prezentei hotărâri, se abrogă Hotărârea Consiliului Județean Ialomița nr. 27 din 16.02.2017.

**Art.4** Prezenta hotărâre devine obligatorie și produce efecte de la data aducerii la cunoștință publică.

**Art.5** Prin grija Direcției Coordonare Organizare, prezenta hotărâre va fi comunicată spre ducere la îndeplinire direcțiilor implicate din aparatul de specialitate al Consiliului Județean Ialomița și, spre știință, Guvernului României - Secretariatul General al Guvernului și Ministerului Dezvoltării Regionale, Administrației Publice și Fondurilor Europene, urmând a fi publicată pe site-ul Consiliului Județean Ialomița.



Contrasemnează,  
Secretarul Județului Ialomița  
Adrian Robert IONESCU

Rd/Oc  
DIG  
2 ex.

Nr. 42  
Adoptată la Sîgbozia  
Astăzi 10.03.2017

DATELE DE IDENTIFICARE

a imobilelor proprietate publică a statului care se transmit din  
administrarea Ministerului Dezvoltării Regionale, Administrației Publice  
și Fondurilor Europene în proprietatea publică a Județului Ialomița

Nr. M.F.	Cod de clasificare	Locul unde este situat imobilul	Valoarea de inventar (în lei)	Denumirea	Persoana juridică de la care se transmite imobilul	Persoana juridică la care se transmite imobilul	Descrierea tehnică
103673	8.20.01	Țara România, Județul Ialomița, comuna Alexeni	46.058.040,00	Teren agricol extravilan, tarla 29, parcela N147 - Alexeni	Din domeniul public al statului și administrarea Ministerului Dezvoltării Regionale, Administrației Publice și Fondurilor Europene (CUI 26369185)	În domeniul public al Județului Ialomița - Consiliul Județean Ialomița (CUI 4231776)	Suprafață teren - 2.088.800 mp CF nr. 20.214/2011 UAT Alexeni, nr. cadastral: 251
154184	8.20.03	Țara România, Județul Ialomița, comuna Alexeni	3.415.545,00	Teren construcții intravilan imobil 669 C1-C26 - Alexeni	Din domeniul public al statului și administrarea Ministerului Dezvoltării Regionale, Administrației Publice și Fondurilor Europene (CUI 26369185)	În domeniul public al Județului Ialomița - Consiliul Județean Ialomița (CUI 4231776)	Suprafață teren- 154.925 mp, suprafață construită - 10.106,60 mp, CF nr. 20.212/2011 UAT Alexeni, nr. cadastral: 250
154186	8.20.15	Țara România, Județul Ialomița, comuna Alexeni	595.300,00	Clădire corp Administrativ C16	Din domeniul public al statului și administrarea Ministerului Dezvoltării Regionale, Administrației Publice și Fondurilor Europene (CUI 26369185)	În domeniul public al Județului Ialomița - Consiliul Județean Ialomița (CUI 4231776)	Suprafață construită - 391,61 mp, Regim de înălțime:P+1 CF nr. 20.212/2011 UAT Alexeni, nr. cadastral: 250
154187	8.28.11	Țara România, Județul Ialomița, comuna Alexeni	1.347.500,00	Clădire Sală mese C10	Din domeniul public al statului și administrarea Ministerului Dezvoltării Regionale, Administrației Publice și Fondurilor Europene (CUI 26369185)	În domeniul public al Județului Ialomița - Consiliul Județean Ialomița (CUI 4231776)	Suprafață construită - 1.181,93 mp, Regim de înălțime:S+P +M CF nr. 20.212/2011 UAT Alexeni, nr. cadastral: 250
154188	8.20.14	Țara România, Județul Ialomița,	270.400,00	Clădire Depozit alimente C9	Din domeniul public al statului și administrarea	În domeniul public al Județului Ialomița -	Suprafață construită - 392,3 mp, Regim de

					Regionale, Administrației Publice și Fondurilor Europene (CUI 26369185)	Ialomița (CUI 4231776)	CF nr. 20.212/2011 UAT Alexeni, nr. cadastral: 250
154189	8.20.15	Țara România, Județul Ialomița, comuna Alexeni	465.400,00	Clădire Popotă cadre C13	Din domeniul public al statului și administrarea Ministerului Dezvoltării Regionale, Administrației Publice și Fondurilor Europene (CUI 26369185)	În domeniul public al Județului Ialomița - Consiliul Județean Ialomița (CUI 4231776)	Suprafață construită - 612,38 mp, Regim de înălțime: P+M CF nr. 20.212/2011 UAT Alexeni, nr. cadastral: 250
154190	8.28.12	Țara România, Județul Ialomița, comuna Alexeni	527.400,00	Clădire Dormitor C14	Din domeniul public al statului și administrarea Ministerului Dezvoltării Regionale, Administrației Publice și Fondurilor Europene (CUI 26369185)	În domeniul public al Județului Ialomița - Consiliul Județean Ialomița (CUI 4231776)	Suprafață construită - 1.657,59 mp, Regim de înălțime: P CF nr. 20.212/2011 UAT Alexeni, nr. cadastral: 250
154191	8.28.12	Țara România, Județul Ialomița, comuna Alexeni	525.900,00	Clădire Dormitor C15	Din domeniul public al statului și administrarea Ministerului Dezvoltării Regionale, Administrației Publice și Fondurilor Europene (CUI 26369185)	În domeniul public al Județului Ialomița - Consiliul Județean Ialomița (CUI 4231776)	Suprafață construită - 1.653,05 mp, Regim de înălțime: P CF nr. 20.212/2011 UAT Alexeni, nr. cadastral: 250
154192	8.20.09	Țara România, Județul Ialomița, comuna Alexeni	368.400,00	Clădire Hangar C24	Din domeniul public al statului și administrarea Ministerului Dezvoltării Regionale, Administrației Publice și Fondurilor Europene (CUI 26369185)	În domeniul public al Județului Ialomița - Consiliul Județean Ialomița (CUI 4231776)	Suprafață construită - 1.603,42 mp, Regim de înălțime: P CF nr. 20.214/2011 UAT Alexeni, nr. cadastral: 251
154193	8.20.12	Țara România, Județul Ialomița, comuna Alexeni	99.500,00	Clădire Corp gardă 1 C2	Din domeniul public al statului și administrarea Ministerului Dezvoltării Regionale, Administrației Publice și Fondurilor Europene (CUI 26369185)	În domeniul public al Județului Ialomița - Consiliul Județean Ialomița (CUI 4231776)	Suprafață construită - 312,86 mp, Regim de înălțime: P CF nr. 20.212/2011 UAT Alexeni, nr. cadastral: 250
154194	8.20.12	Țara România, Județul Ialomița, comuna Alexeni	26.300,00	Clădire Post control C1 (corp gardă 2)	Din domeniul public al statului și administrarea Ministerului Dezvoltării Regionale, Administrației Publice și Fondurilor Europene (CUI 26369185)	În domeniul public al Județului Ialomița - Consiliul Județean Ialomița (CUI 4231776)	Suprafață construită - 55,19 mp, Regim de înălțime: P CF nr. 20.212/2011 UAT Alexeni, nr. cadastral: 250



					Europene (CUI 26369185)	250	
154195	8.20.14	Țara România, Județul Ialomița, comuna Alexeni	393.800,00	Clădire Depozit materiale tehnice C28	Din domeniul public al statului și administrarea Ministerului Dezvoltării Regionale, Administrației Publice și Fondurilor Europene (CUI 26369185)	În domeniul public al Județului Ialomița - Consiliul Județean Ialomița (CUI 4231776)	Suprafață construită - 571,26 mp, Regim de înălțime: S+P +1 CF nr. 20.214/2011 UAT Alexeni, nr. cadastral: 251
154196	8.25.07	Țara România, Județul Ialomița, comuna Alexeni	226.500,00	Clădire Infirmerie C18	Din domeniul public al statului și administrarea Ministerului Dezvoltării Regionale, Administrației Publice și Fondurilor Europene (CUI 26369185)	În domeniul public al Județului Ialomița - Consiliul Județean Ialomița (CUI 4231776)	Suprafață construită - 711,87 mp, Regim de înălțime: P CF nr. 20.212/2011 UAT Alexeni, nr. cadastral: 250
154197	8.28.13	Țara România, Județul Ialomița, comuna Alexeni	125.800,00	Clădire Simulator zbor C24 (uzină electrică)	Din domeniul public al statului și administrarea Ministerului Dezvoltării Regionale, Administrației Publice și Fondurilor Europene (CUI 26369185)	În domeniul public al Județului Ialomița - Consiliul Județean Ialomița (CUI 4231776)	Suprafață construită - 330,91 mp, Regim de înălțime: P CF nr. 20.212/2011 UAT Alexeni, nr. cadastral: 250
154198	8.28.12	Țara România, Județul Ialomița, comuna Alexeni	126.300,00	Clădire Baie - spălătorie C19	Din domeniul public al statului și administrarea Ministerului Dezvoltării Regionale, Administrației Publice și Fondurilor Europene (CUI 26369185)	În domeniul public al Județului Ialomița - Consiliul Județean Ialomița (CUI 4231776)	Suprafață construită - 332,41 mp, Regim de înălțime: P CF nr. 20.212/2011 UAT Alexeni, nr. cadastral: 250
154199	8.28.08	Țara România, Județul Ialomița, comuna Alexeni	67.100,00	Construcție Garaj auto C5	Din domeniul public al statului și administrarea Ministerului Dezvoltării Regionale, Administrației Publice și Fondurilor Europene (CUI 26369185)	În domeniul public al Județului Ialomița - Consiliul Județean Ialomița (CUI 4231776)	Suprafață construită - 690,52 mp, Regim de înălțime: P CF nr. 20.212/2011 UAT Alexeni, nr. cadastral: 250
154200	8.25.06	Țara România, Județul Ialomița, comuna Alexeni	248.600,00	Bloc școală C17	Din domeniul public al statului și administrarea Ministerului Dezvoltării Regionale, Administrației Publice și Fondurilor Europene (CUI 26369185)	În domeniul public al Județului Ialomița - Consiliul Județean Ialomița (CUI 4231776)	Suprafață construită - 327,15 mp, Regim de înălțime: P+1 CF nr. 20.212/2011 UAT Alexeni, nr. cadastral: 250
154201	8.20.09	Țara România,	557.800,00	Hangar 2 C22	Din domeniul public al	În domeniul public al	Suprafață construită -

154201	8.20.09	Țara România, Județul Ialomița, comuna Alexeni	557.800,00	Hangar 2 C22	Din domeniul public al statului și administrarea Ministerului Dezvoltării Regionale, Administrației Publice și Fondurilor Europene (CUI 26369185)	În domeniul public al Județului Ialomița - Consiliul Județean Ialomița (CUI 4231776)	Suprafață construită - 970,97 mp, Regim de înălțime: P CF nr. 20.214/2011 UAT Alexeni, nr. cadastral: 251
154202	8.28.13	Țara România, Județul Ialomița, comuna Alexeni	17.100,00	Clădire drenajori C21 (uzină electrică)	Din domeniul public al statului și administrarea Ministerului Dezvoltării Regionale, Administrației Publice și Fondurilor Europene (CUI 26369185)	În domeniul public al Județului Ialomița - Consiliul Județean Ialomița (CUI 4231776)	Suprafață construită - 276,93 mp, Regim de înălțime: P CF nr. 20.212/2011 UAT Alexeni, nr. cadastral: 250
34203	8.20.03	Țara România, Județul Ialomița, comuna Alexeni	1.438.300,00	Drum betonat	Din domeniul public al statului și administrarea Ministerului Dezvoltării Regionale, Administrației Publice și Fondurilor Europene (CUI 26369185)	În domeniul public al Județului Ialomița - Consiliul Județean Ialomița (CUI 4231776)	Suprafața = 15.500 mp pe terenul cu nr. cadastral 250, înscris în CF nr. 20.212/2011 UAT Alexeni
154204	8.20.01	Țara România, Județul Ialomița, comuna Alexeni	17.498.400,00	Pistă betonată (inclusiv căi rulare), pistă naturală	Din domeniul public al statului și administrarea Ministerului Dezvoltării Regionale, Administrației Publice și Fondurilor Europene (CUI 26369185)	În domeniul public al Județului Ialomița - Consiliul Județean Ialomița (CUI 4231776)	Suprafața = 105.600 mp pe terenul cu nr. cadastral 251, înscris în CF nr. 20.214/2011
55934	8.20.14	Țara România, Județul Ialomița, comuna Alexeni	412.136,55	Teren cu construcții, extravilan C1, tarlăua 32, parcela Cc153 - Alexeni	Din domeniul public al statului și administrarea Ministerului Dezvoltării Regionale, Administrației Publice și Fondurilor Europene (CUI 26369185)	În domeniul public al Județului Ialomița - Consiliul Județean Ialomița (CUI 4231776)	Suprafață teren = 18.691 mp, Suprafață construită - 378,44 mp, CF nr. 20.213/2011 UAT Alexeni, nr. cadastral: 247
155935	8.20.01	Țara România, Județul Ialomița, comuna Alexeni	25.853.206,05	Teren cu construcții, extravilan C1-C55, tarlăua 29, parcela N 147 - Alexeni	Din domeniul public al statului și administrarea Ministerului Dezvoltării Regionale, Administrației Publice și Fondurilor Europene (CUI 26369185)	În domeniul public al Județului Ialomița - Consiliul Județean Ialomița (CUI 4231776)	Suprafață teren - 1.172.500mp, Suprafață construită - 10.381,68 mp, CF nr. 20.214/2011 UAT Alexeni, nr. cadastral: 251
155936	8.20.14	Țara România, Județul Ialomița,	932.825,25	Teren cu construcții, extravilan C1-C2, tarlăua	Din domeniul public al statului și administrarea	În domeniul public al Județului Ialomița -	Suprafață teren - 42.305 mp, Suprafață

					Regionale, Administrației Publice și Fondurilor Europene (CUI 26369185)	Ialomița (CUI 4231776)	CF nr. 20.211/2011 UAT Alexeni, nr. cadastral: 248
--	--	--	--	--	--	---------------------------	---

## DATELE DE IDENTIFICARE

a imobilelor proprietate publică a statului care se transmit din administrarea Ministerului Dezvoltării Regionale, Administrației Publice și Fondurilor Europene în proprietatea publică a Județului Ialomița

Nr. M.F.	Cod de clasificare	Locul unde este situat imobilul	Valoarea de inventar (în lei)	Denumirea	Persoana juridică de la care se transmite imobilul	Persoana juridică la care se transmite imobilul	Descrierea tehnică
	8.20.14	Țara România, Județul Ialomița, comuna Alexeni	60.400,00	Ateliere + magazii (C23)	Din domeniul public al statului și administrarea Ministerului Dezvoltării Regionale, Administrației Publice și Fondurilor Europene (CUI 26369185)	În domeniul public al Județului Ialomița - Consiliul Județean Ialomița (CUI 4231776)	Suprafață construită- 195,21 mp Regim de înălțime: P CF. nr. 20.214/2011 UAT Alexeni nr. cadastral: 251
	8.27.07	Țara România, Județul Ialomița, comuna Alexeni	4.100,00	Baracă grajd, an 1982 (C37)	Din domeniul public al statului și administrarea Ministerului Dezvoltării Regionale, Administrației Publice și Fondurilor Europene (CUI 26369185)	În domeniul public al Județului Ialomița - Consiliul Județean Ialomița (CUI 4231776)	Suprafață construită- 101,84 mp Regim de înălțime: P CF. nr. 20.214/2011 UAT Alexeni nr. cadastral: 251
	8.20.14	Țara România, Județul Ialomița, comuna Alexeni	18.000,00	Baracă magazie, an 1980 (C35)	Din domeniul public al statului și administrarea Ministerului Dezvoltării Regionale, Administrației Publice și Fondurilor Europene (CUI 26369185)	În domeniul public al Județului Ialomița - Consiliul Județean Ialomița (CUI 4231776)	Suprafață construită- 453,35 mp Regim de înălțime: P CF. nr. 20.214/2011 UAT Alexeni nr. cadastral: 251
	8.20.14	Țara România, Județul Ialomița, comuna Alexeni	13.200,00	Baracă metalică P, an 1980 (C22)	Din domeniul public al statului și administrarea Ministerului Dezvoltării Regionale, Administrației Publice și Fondurilor Europene (CUI 26369185)	În domeniul public al Județului Ialomița - Consiliul Județean Ialomița (CUI 4231776)	Suprafață construită- 331,88 mp Regim de înălțime: P CF. nr. 20.212/2011 UAT Alexeni nr. cadastral: 250
	8.20.14	Țara România, Județul Ialomița, comuna Alexeni	1.200,00	Cămară (C32)	Din domeniul public al statului și administrarea Ministerului Dezvoltării Regionale, Administrației	În domeniul public al Județului Ialomița - Consiliul Județean Ialomița	Suprafață construită- 9,49 mp Regim de înălțime: P CF. nr. 20.214/2011

					Publice și Fondurilor Europene (CUI 26369185)	(CUI 4231776)	UAT Alexeni nr. cadastral: 251
8.28.13	Țara România, Județul Ialomița, comuna Alexeni	11.400,00	Casă pompe (C17)	Din domeniul public al statului și administrarea Ministerului Dezvoltării Regionale, Administrației Publice și Fondurilor Europene (CUI 26369185)	În domeniul public al Județului Ialomița - Consiliul Județean Ialomița (CUI 4231776)	Suprafață construită- 36,94 mp Regim de înălțime: P CF. nr. 20.214/2011 UAT Alexeni nr. cadastral: 251	
8.28.13	Țara România, Județul Ialomița, comuna Alexeni	7.500,00	Casă pompe (C18)	Din domeniul public al statului și administrarea Ministerului Dezvoltării Regionale, Administrației Publice și Fondurilor Europene (CUI 26369185)	În domeniul public al Județului Ialomița - Consiliul Județean Ialomița (CUI 4231776)	Suprafață construită- 24,11 mp Regim de înălțime: P CF. nr. 20.214/2011 UAT Alexeni nr. cadastral: 251	
8.28.13	Țara România, Județul Ialomița, comuna Alexeni	3.200,00	Casă vane, an 1985 (C12)	Din domeniul public al statului și administrarea Ministerului Dezvoltării Regionale, Administrației Publice și Fondurilor Europene (CUI 26369185)	În domeniul public al Județului Ialomița - Consiliul Județean Ialomița (CUI 4231776)	Suprafață construită- 12,77 mp Regim de înălțime: P CF. nr. 20.212/2011 UAT Alexeni nr. cadastral: 250	
8.20.15	Țara România, Județul Ialomița, comuna Alexeni	32.100,00	Cășărie (C41)	Din domeniul public al statului și administrarea Ministerului Dezvoltării Regionale, Administrației Publice și Fondurilor Europene (CUI 26369185)	În domeniul public al Județului Ialomița - Consiliul Județean Ialomița (CUI 4231776)	Suprafață construită- 100,87 mp Regim de înălțime: P CF. nr. 20.214/2011 UAT Alexeni nr. cadastral: 251	
8.28.12	Țara România, Județul Ialomița, comuna Alexeni	15.300,00	Cazare îngrijitori (C 29)	Din domeniul public al statului și administrarea Ministerului Dezvoltării Regionale, Administrației Publice și Fondurilor Europene (CUI 26369185)	În domeniul public al Județului Ialomița - Consiliul Județean Ialomița (CUI 4231776)	Suprafață construită- 123,65 mp Regim de înălțime: P CF. nr. 20.214/2011 UAT Alexeni nr. cadastral: 251	
8.28.13	Țara România, Județul Ialomița, comuna Alexeni	11.500,00	Centrală termică (C 20)	Din domeniul public al statului și administrarea Ministerului Dezvoltării Regionale, Administrației Publice și Fondurilor Europene (CUI 26369185)	În domeniul public al Județului Ialomița - Consiliul Județean Ialomița (CUI 4231776)	Suprafață construită- 185,57 mp Regim de înălțime: P CF. nr. 20.212/2011 UAT Alexeni nr. cadastral: 250	

8.20.14	Țara România, Județul Ialomița, comuna Alexeni	4.800,00	Chioșc (C14)	Din domeniul public al statului și administrarea Ministerului Dezvoltării Regionale, Administrației Publice și Fondurilor Europene (CUI 26369185)	În domeniul public al Județului Ialomița - Consiliul Județean Ialomița (CUI 4231776)	Suprafață construită- 15,60 mp Regim de înălțime: P CF. nr. 20.214/2011 UAT Alexeni nr. cadastral: 251
8.20.15	Țara România, Județul Ialomița, comuna Alexeni	5.200,00	Clădire (C13)	Din domeniul public al statului și administrarea Ministerului Dezvoltării Regionale, Administrației Publice și Fondurilor Europene (CUI 26369185)	În domeniul public al Județului Ialomița - Consiliul Județean Ialomița (CUI 4231776)	Suprafață construită- 16,65 mp Regim de înălțime: P CF. nr. 20.214/2011 UAT Alexeni nr. cadastral: 251
8.20.15	Țara România, Județul Ialomița, comuna Alexeni	3.800,00	Clădire (C51)	Din domeniul public al statului și administrarea Ministerului Dezvoltării Regionale, Administrației Publice și Fondurilor Europene (CUI 26369185)	În domeniul public al Județului Ialomița - Consiliul Județean Ialomița (CUI 4231776)	Suprafață construită- 60,82 mp Regim de înălțime: P CF. nr. 20.214/2011 UAT Alexeni nr. cadastral: 251
8.27.07	Țara România, Județul Ialomița, comuna Alexeni	10.600,00	Coteț porci, an 1983 (C40)	Din domeniul public al statului și administrarea Ministerului Dezvoltării Regionale, Administrației Publice și Fondurilor Europene (CUI 26369185)	În domeniul public al Județului Ialomița - Consiliul Județean Ialomița (CUI 4231776)	Suprafață construită- 133,77 mp Regim de înălțime: P CF. nr. 20.214/2011 UAT Alexeni nr. cadastral: 251
8.25.05	Țara România, Județul Ialomița, comuna Alexeni	1.000,00	Crematoriu gunoi, an 1952 (C8)	Din domeniul public al statului și administrarea Ministerului Dezvoltării Regionale, Administrației Publice și Fondurilor Europene (CUI 26369185)	În domeniul public al Județului Ialomița - Consiliul Județean Ialomița (CUI 4231776)	Suprafață construită- 8,23 mp Regim de înălțime: P CF. nr. 20.212/2011 UAT Alexeni nr. cadastral: 250
8.28.13	Țara România, Județul Ialomița, comuna Alexeni	5.300,00	Decantor (C28/1)	Din domeniul public al statului și administrarea Ministerului Dezvoltării Regionale, Administrației Publice și Fondurilor Europene (CUI 26369185)	În domeniul public al Județului Ialomița - Consiliul Județean Ialomița (CUI 4231776)	Suprafață construită- 17,13 mp Regim de înălțime: P CF. nr. 20.214/2011 UAT Alexeni nr. cadastral: 251
8.20.14	Țara România, Județul Ialomița, comuna	3.500,00	Depozit (C16)	Din domeniul public al statului și administrarea Ministerului	În domeniul public al Județului Ialomița - Consiliul	Suprafață construită- 56,53 mp Regim de înălțime: P

		Alexeni			Dezvoltării Regionale, Administrației Publice și Fondurilor Europene (CUI 26369185)	Județean Ialomița (CUI 4231776)	CF. nr. 20.214/2011 UAT Alexeni nr. cadastral: 251
	8.20.14	Țara România, Județul Ialomița, comuna Alexeni	4.900,00	Depozit (C50)	Din domeniul public al statului și administrarea Ministerului Dezvoltării Regionale, Administrației Publice și Fondurilor Europene (CUI 26369185)	În domeniul public al Județului Ialomița - Consiliul Județean Ialomița (CUI 4231776)	Suprafață construită- 15,84 mp Regim de înălțime: P CF. nr. 20.214/2011 UAT Alexeni nr. cadastral: 251
	8.20.14	Țara România, Județul Ialomița, comuna Alexeni	5.900,00	Depozit (C53)	Din domeniul public al statului și administrarea Ministerului Dezvoltării Regionale, Administrației Publice și Fondurilor Europene (CUI 26369185)	În domeniul public al Județului Ialomița - Consiliul Județean Ialomița (CUI 4231776)	Suprafață construită- 94,66 mp Regim de înălțime: P CF. nr. 20.214/2011 UAT Alexeni nr. cadastral: 251
	8.20.10	Țara România, Județul Ialomița, comuna Alexeni	21.500,00	Depozit uleiuri (C20)	Din domeniul public al statului și administrarea Ministerului Dezvoltării Regionale, Administrației Publice și Fondurilor Europene (CUI 26369185)	În domeniul public al Județului Ialomița - Consiliul Județean Ialomița (CUI 4231776)	Suprafață construită- 69,58 mp Regim de înălțime: P CF. nr. 20.214/2011 UAT Alexeni nr. cadastral: 251
	8.20.14	Țara România, Județul Ialomița, comuna Alexeni	1.000,00	Depozit (C2)	Din domeniul public al statului și administrarea Ministerului Dezvoltării Regionale, Administrației Publice și Fondurilor Europene (CUI 26369185)	În domeniul public al Județului Ialomița - Consiliul Județean Ialomița (CUI 4231776)	Suprafață construită- 16,41 mp Regim de înălțime: P CF. nr. 20.214/2011 UAT Alexeni nr. cadastral: 251
	8.20.14	Țara România, Județul Ialomița, comuna Alexeni	4.400,00	Depozit (C10)	Din domeniul public al statului și administrarea Ministerului Dezvoltării Regionale, Administrației Publice și Fondurilor Europene (CUI 26369185)	În domeniul public al Județului Ialomița - Consiliul Județean Ialomița (CUI 4231776)	Suprafață construită- 14,33 mp Regim de înălțime: P CF. nr. 20.214/2011 UAT Alexeni nr. cadastral: 251
	8.20.14	Țara România, Județul Ialomița, comuna Alexeni	168.600,00	Depozit (C11)	Din domeniul public al statului și administrarea Ministerului Dezvoltării Regionale, Administrației Publice și Fondurilor Europene (CUI 26369185)	În domeniul public al Județului Ialomița - Consiliul Județean Ialomița (CUI 4231776)	Suprafață construită- 454,25 mp Regim de înălțime: P CF. nr. 20.214/2011 UAT Alexeni nr. cadastral: 251

					Europene (CUI 26369185)		251
8.20.14	Țara România, Județul Ialomița, comuna Alexeni	4.500,00	Depozit (C8)	Din domeniul public al statului și administrarea Ministerului Dezvoltării Regionale, Administrației Publice și Fondurilor Europene (CUI 26369185)	În domeniul public al Județului Ialomița - Consiliul Județean Ialomița (CUI 4231776)	Suprafață construită- 14,54 mp Regim de înălțime: P CF. nr. 20.214/2011 UAT Alexeni nr. cadastral: 251	
8.28.12	Țara România, Județul Ialomița, comuna Alexeni	32.600,00	Dormitoare (C49)	Din domeniul public al statului și administrarea Ministerului Dezvoltării Regionale, Administrației Publice și Fondurilor Europene (CUI 26369185)	În domeniul public al Județului Ialomița - Consiliul Județean Ialomița (CUI 4231776)	Suprafață construită- 204,79 mp Regim de înălțime: P CF. nr. 20.214/2011 UAT Alexeni nr. cadastral: 251	
8.28.12	Țara România, Județul Ialomița, comuna Alexeni	19.100,00	Dormitoare (C46)	Din domeniul public al statului și administrarea Ministerului Dezvoltării Regionale, Administrației Publice și Fondurilor Europene (CUI 26369185)	În domeniul public al Județului Ialomița - Consiliul Județean Ialomița (CUI 4231776)	Suprafață construită- 60,02 mp Regim de înălțime: P CF. nr. 20.214/2011 UAT Alexeni nr. cadastral: 251	
8.20.15	Țara România, Județul Ialomița, comuna Alexeni	68.100,00	Dormitoare + birouri, an 1972 m (C5)	Din domeniul public al statului și administrarea Ministerului Dezvoltării Regionale, Administrației Publice și Fondurilor Europene (CUI 26369185)	În domeniul public al Județului Ialomița - Consiliul Județean Ialomița (CUI 4231776)	Suprafață construită- 213,98 mp Regim de înălțime: P CF. nr. 20.214/2011 UAT Alexeni nr. cadastral: 251	
8.28.12	Țara România, Județul Ialomița, comuna Alexeni	5.100,00	Dormitor - C1	Din domeniul public al statului și administrarea Ministerului Dezvoltării Regionale, Administrației Publice și Fondurilor Europene (CUI 26369185)	În domeniul public al Județului Ialomița - Consiliul Județean Ialomița (CUI 4231776)	Suprafață construită- 64,66 mp Regim de înălțime: P CF. nr. 20.211/2011 UAT Alexeni nr. cadastral: 248	
8.27.07	Țara România, Județul Ialomița, comuna Alexeni	30.800,00	Grajd + cotețe porci (C39)	Din domeniul public al statului și administrarea Ministerului Dezvoltării Regionale, Administrației Publice și Fondurilor Europene (CUI 26369185)	În domeniul public al Județului Ialomița - Consiliul Județean Ialomița (CUI 4231776)	Suprafață construită- 257,74 mp Regim de înălțime: P CF. nr. 20.214/2011 UAT Alexeni nr. cadastral: 251	
8.27.07	Țara România, Județul	68.300,00	Grajd, an 1936 (C36)	Din domeniul public al statului și	În domeniul public al Județului	Suprafață construită- 859,15 mp	




		Ialomita, comuna Alexeni			administrarea Ministerului Dezvoltării Regionale, Administrației Publice și Fondurilor Europene (CUI 26369185)	Ialomita - Consiliul Județean Ialomita (CUI 4231776)	Regim de înălțime: P CF. nr. 20.214/2011 UAT Alexeni nr. cadastral: 251
	8.27.07	Țara România, Județul Ialomita, comuna Alexeni	2.100,00	Grajd (C3)	Din domeniul public al statului și administrarea Ministerului Dezvoltării Regionale, Administrației Publice și Fondurilor Europene (CUI 26369185)	În domeniul public al Județului Ialomita - Consiliul Județean Ialomita (CUI 4231776)	Suprafață construită- 33,50 mp Regim de înălțime: P CF. nr. 20.214/2011 UAT Alexeni nr. cadastral: 251
	8.28.13	Țara România, Județul Ialomita, comuna Alexeni	11.500,00	Grup electrogen, an 1952 (C25)	Din domeniul public al statului și administrarea Ministerului Dezvoltării Regionale, Administrației Publice și Fondurilor Europene (CUI 26369185)	În domeniul public al Județului Ialomita - Consiliul Județean Ialomita (CUI 4231776)	Suprafață construită- 92,69 mp Regim de înălțime: P CF. nr. 20.212/2011 UAT Alexeni nr. cadastral: 250
	8.20.14	Țara România, Județul Ialomita, comuna Alexeni	2.600,00	Magazie (C47)	Din domeniul public al statului și administrarea Ministerului Dezvoltării Regionale, Administrației Publice și Fondurilor Europene (CUI 26369185)	În domeniul public al Județului Ialomita - Consiliul Județean Ialomita (CUI 4231776)	Suprafață construită- 21,03 mp Regim de înălțime: P CF. nr. 20.214/2011 UAT Alexeni nr. cadastral: 251
	8.20.14	Țara România, Județul Ialomita, comuna Alexeni	2.900,00	Magazie, an 1952 (C30)	Din domeniul public al statului și administrarea Ministerului Dezvoltării Regionale, Administrației Publice și Fondurilor Europene (CUI 26369185)	În domeniul public al Județului Ialomita - Consiliul Județean Ialomita (CUI 4231776)	Suprafață construită- 23,51 mp Regim de înălțime: P CF. nr. 20.214/2011 UAT Alexeni nr. cadastral: 251
	8.20.14	Țara România, Județul Ialomita, comuna Alexeni	4.700,00	Magazie, an 1952 (C31)	Din domeniul public al statului și administrarea Ministerului Dezvoltării Regionale, Administrației Publice și Fondurilor Europene (CUI 26369185)	În domeniul public al Județului Ialomita - Consiliul Județean Ialomita (CUI 4231776)	Suprafață construită- 38,34 mp Regim de înălțime: P CF. nr. 20.214/2011 UAT Alexeni nr. cadastral: 251
	8.20.14	Țara România, Județul Ialomita, comuna Alexeni	11.200,00	Magazii + birouri (C34/1)	Din domeniul public al statului și administrarea Ministerului Dezvoltării Regionale, Administrației	În domeniul public al Județului Ialomita - Consiliul Județean Ialomita (CUI 4231776)	Suprafață construită- 90,89 mp Regim de înălțime: P CF. nr. 20.214/2011 UAT Alexeni

					Publice și Fondurilor Europene (CUI 26369185)		nr. cadastral: 251
8.20.14	Țara România, Județul Ialomița, comuna Alexeni	82.600,00	Magazii + birouri (C25)	Din domeniul public al statului și administrarea Ministerului Dezvoltării Regionale, Administrației Publice și Fondurilor Europene (CUI 26369185)	În domeniul public al Județului Ialomița - Consiliul Județean Ialomița (CUI 4231776)	Suprafață construită- 444,86 mp Regim de înălțime: P CF. nr. 20.214/2011 UAT Alexeni nr. cadastral: 251	
8.27.07	Țara România, Județul Ialomița, comuna Alexeni	7.000,00	Maternitate porci, an 1982 (C38)	Din domeniul public al statului și administrarea Ministerului Dezvoltării Regionale, Administrației Publice și Fondurilor Europene (CUI 26369185)	În domeniul public al Județului Ialomița - Consiliul Județean Ialomița (CUI 4231776)	Suprafață construită- 176,87 mp Regim de înălțime: P CF. nr. 20.214/2011 UAT Alexeni nr. cadastral: 251	
8.27.01	Țara România, Județul Ialomița, comuna Alexeni	6.400,00	Moară, an 1980 (C34)	Din domeniul public al statului și administrarea Ministerului Dezvoltării Regionale, Administrației Publice și Fondurilor Europene (CUI 26369185)	În domeniul public al Județului Ialomița - Consiliul Județean Ialomița (CUI 4231776)	Suprafață construită- 51,83 mp Regim de înălțime: P CF. nr. 20.214/2011 UAT Alexeni nr. cadastral: 251	
8.28.13	Țara România, Județul Ialomița, comuna Alexeni	2.400,00	Pichet PSI, an 1952 (C26)	Din domeniul public al statului și administrarea Ministerului Dezvoltării Regionale, Administrației Publice și Fondurilor Europene (CUI 26369185)	În domeniul public al Județului Ialomița - Consiliul Județean Ialomița (CUI 4231776)	Suprafață construită- 19,20 mp Regim de înălțime: P CF. nr. 20.214/2011 UAT Alexeni nr. cadastral: 251	
8.28.13	Țara România, Județul Ialomița, comuna Alexeni	3.700,00	Post trafo (C23)	Din domeniul public al statului și administrarea Ministerului Dezvoltării Regionale, Administrației Publice și Fondurilor Europene (CUI 26369185)	În domeniul public al Județului Ialomița - Consiliul Județean Ialomița (CUI 4231776)	Suprafață construită- 20,08 mp Regim de înălțime: P CF. nr. 20.212/2011 UAT Alexeni nr. cadastral: 250	
8.20.10	Țara România, Județul Ialomița, comuna Alexeni	1.200,00	Punct alimentare carburanți, an 1952 (C7)	Din domeniul public al statului și administrarea Ministerului Dezvoltării Regionale, Administrației Publice și Fondurilor Europene (CUI 26369185)	În domeniul public al Județului Ialomița - Consiliul Județean Ialomița (CUI 4231776)	Suprafață construită- 9,50 mp Regim de înălțime: P CF. nr. 20.212/2011 UAT Alexeni nr. cadastral: 250	
8.28.10	Țara	97.000,00	Punct comandă	Din domeniul	În domeniul	Suprafață	

		România, Județul Ialomița, comuna Alexeni		balizaj (C12)	public al statului și administrarea Ministerului Dezvoltării Regionale, Administrației Publice și Fondurilor Europene (CUI 26369185)	public al Județului Ialomița - Consiliul Județean Ialomița (CUI 4231776)	construită- 305,03 mp Regim de înălțime: P CF. nr. 20.214/2011 UAT Alexeni nr. cadastral: 251
	8.28.10	Țara România, Județul Ialomița, comuna Alexeni	2.700,00	Punct comandă, an 1952 (C52)	Din domeniul public al statului și administrarea Ministerului Dezvoltării Regionale, Administrației Publice și Fondurilor Europene (CUI 26369185)	În domeniul public al Județului Ialomița - Consiliul Județean Ialomița (CUI 4231776)	Suprafață construită- 43,05 mp Regim de înălțime: P CF. nr. 20.214/2011 UAT Alexeni nr. cadastral: 251
	8.28.13	Țara România, Județul Ialomița, comuna Alexeni	7.500,00	Punct control auto (C6)	Din domeniul public al statului și administrarea Ministerului Dezvoltării Regionale, Administrației Publice și Fondurilor Europene (CUI 26369185)	În domeniul public al Județului Ialomița - Consiliul Județean Ialomița (CUI 4231776)	Suprafață construită- 23,55 mp Regim de înălțime: P CF. nr. 20.212/2011 UAT Alexeni nr. cadastral: 250
	8.28.13	Țara România, Județul Ialomița, comuna Alexeni	23.600,00	Punct control carburanți lubrefianți (C 21)	Din domeniul public al statului și administrarea Ministerului Dezvoltării Regionale, Administrației Publice și Fondurilor Europene (CUI 26369185)	În domeniul public al Județului Ialomița - Consiliul Județean Ialomița (CUI 4231776)	Suprafață construită- 75,22 mp Regim de înălțime: P CF. nr. 20.214/2011 UAT Alexeni nr. cadastral: 251
	8.20.09	Țara România, Județul Ialomița, comuna Alexeni	800,00	Șopron, an 1980 (C33)	Din domeniul public al statului și administrarea Ministerului Dezvoltării Regionale, Administrației Publice și Fondurilor Europene (CUI 26369185)	În domeniul public al Județului Ialomița - Consiliul Județean Ialomița (CUI 4231776)	Suprafață construită- 40,34 mp Regim de înălțime: P CF. nr. 20.214/2011 UAT Alexeni nr. cadastral: 251
	8.28.13	Țara România, Județul Ialomița, comuna Alexeni	6.500,00	Stație hidrofor(C 11)	Din domeniul public al statului și administrarea Ministerului Dezvoltării Regionale, Administrației Publice și Fondurilor Europene (CUI 26369185)	În domeniul public al Județului Ialomița - Consiliul Județean Ialomița (CUI 4231776)	Suprafață construită- 52,91 mp Regim de înălțime: P CF. nr. 20.212/2011 UAT Alexeni nr. cadastral: 250
	8.27.07	Țara România, Județul Ialomița, comuna Alexeni	1.900,00	WC AMC,P, an 1972 (C43)	Din domeniul public al statului și administrarea Ministerului Dezvoltării	În domeniul public al Județului Ialomița - Consiliul Județean	Suprafață construită- 15,34 mp Regim de înălțime: P CF. nr.

					Regionale, Administrației Publice și Fondurilor Europene (CUI 26369185)	Ialomița (CUI 4231776)	20.214/2011 UAT Alexeni nr. cadastral: 251
8.27.07	Țara România, Județul Ialomița, comuna Alexeni	2.900,00	WC AMC, an 1972 (C4)	Din domeniul public al statului și administrarea Ministerului Dezvoltării Regionale, Administrației Publice și Fondurilor Europene (CUI 26369185)	În domeniul public al Județului Ialomița - Consiliul Județean Ialomița (CUI 4231776)	Suprafață construită- 15,48 mp Regim de înălțime: P CF. nr. 20.214/2011 UAT Alexeni nr. cadastral: 251	
8.27.07	Țara România, Județul Ialomița, comuna Alexeni	1.600,00	WC, an 1952 (C15)	Din domeniul public al statului și administrarea Ministerului Dezvoltării Regionale, Administrației Publice și Fondurilor Europene (CUI 26369185)	În domeniul public al Județului Ialomița - Consiliul Județean Ialomița (CUI 4231776)	Suprafață construită- 12,83 mp Regim de înălțime: P CF. nr. 20.214/2011 UAT Alexeni nr. cadastral: 251	
8.20.14	Țara România, Județul Ialomița, comuna Alexeni	71.600,00	Depozit, an 1985 (C7)	Din domeniul public al statului și administrarea Ministerului Dezvoltării Regionale, Administrației Publice și Fondurilor Europene (CUI 26369185)	În domeniul public al Județului Ialomița - Consiliul Județean Ialomița (CUI 4231776)	Suprafață construită- 231,43 mp Regim de înălțime: P CF. nr. 20.214/2011 UAT Alexeni nr. cadastral: 251	
8.20.14	Țara România, Județul Ialomița, comuna Alexeni	4.400,00	Depozit (C9)	Din domeniul public al statului și administrarea Ministerului Dezvoltării Regionale, Administrației Publice și Fondurilor Europene (CUI 26369185)	În domeniul public al Județului Ialomița - Consiliul Județean Ialomița (CUI 4231776)	Suprafață construită- 14,19 mp Regim de înălțime: P CF. nr. 20.214/2011 UAT Alexeni nr. cadastral: 251	
8.20.14	Țara România, Județul Ialomița, comuna Alexeni	168.100,00	Depozit (C6)	Din domeniul public al statului și administrarea Ministerului Dezvoltării Regionale, Administrației Publice și Fondurilor Europene (CUI 26369185)	În domeniul public al Județului Ialomița - Consiliul Județean Ialomița (CUI 4231776)	Suprafață construită- 452,92 mp Regim de înălțime: P CF. nr. 20.214/2011 UAT Alexeni nr. cadastral: 251	



**GUVERNUL ROMÂNIEI**  
**INSTITUȚIA PREFECTULUI - JUDEȚUL IALOMIȚA**

**NR. 4018 DIN 15.03.2017**

**CONSILIUL JUDEȚEAN IALOMIȚA**

La adresa dumneavoastră nr.2887/14.03.2017, prin care ne solicitați să precizăm concluziile rezultate din exercitarea controlului de legalitate efectuat asupra Hotărârii Consiliului județean Ialomița nr.42/10.03.2017, vă comunicăm că nu avem obiecțiuni cu privire la legalitatea actului administrativ.

Cu stimă,

**PREFECT**

**PETRE GIGI**



D: răspuns legalitate HCJ 42 /GI 2 exemplare

Adresa: Piața Revoluției, Nr.1, Slobozia, Ialomița, România; nr. de telefon: 0243/235653; nr. de fax: 0243/211 470;  
adresa de e-mail: [secretariat@prefecturaialomita.ro](mailto:secretariat@prefecturaialomita.ro); adresa website: [www.prefecturaialomita.ro](http://www.prefecturaialomita.ro).

JUDEȚUL IALOMIȚA  
COMUNA ALEXENI  
Tel /fax 0243/249553  
E-mail : primaria\_alexeni@yahoo.com  
Nr. 729 din 20.03.2017.

ROMANIA	
CONSILIUL JUDEȚEAN IALOMIȚA	
Intrare Nr.	3117
2017 luna	03 ziua

CĂTRE,

CONSILIUL JUDEȚEAN IALOMIȚA

Domnului Președinte, VICTOR MORARU

*Stimate Domnule Președinte ,*

Urmare adoptării de Consiliul Județean Ialomița a Hotărârii nr.42 din 10.03.2017 privind solicitarea adresată Guvernului României pentru trecerea unor imobile proprietate publică a statului din administrarea Ministerului Dezvoltării Regionale, Administrației Publice și Fondurilor Europene în proprietatea publică a județului Ialomița , vă facem cunoscut că localitatea Alexeni , prin reprezentantul său legal, susține demersul inițiat de dumneavoastră privind preluarea Aeroportului Alexeni.

Suntem convinși că modernizarea acestui obiectiv va contribui în mod substanțial la dezvoltarea localității noastre, dar și a întregii zone de vest din județul Ialomița.

Vă asigurăm de tot sprijinul comunității noastre în finalizarea demersului dumneavoastră , Domnule Președinte .

Cu deosebită considerație.

PRIMAR,

Cărbune Ion

